

**МИНИСТЕРСТВО ПРИРОДНЫХ РЕСУРСОВ И ЭКОЛОГИИ
САРАТОВСКОЙ ОБЛАСТИ**

ПРИКАЗ

от 01 ноября 2018 № 1015

г.Саратов

**Об изъятии земельного участка
для государственных нужд**

В соответствии с Главой VII.1 Земельного кодекса Российской Федерации от 25.10.2001 г. № 136-ФЗ, постановлением Правительства Саратовской области от 16.02.2016 года № 56-П «Об уполномоченных органах» и на основании ходатайства ООО «Автодорожник» об изъятии земельных участков для государственных нужд области, в целях реализации полномочий министерства природных ресурсов и экологии Саратовской области по принятию решений об изъятии земельных участков для государственных нужд области в отношении земельных участков, необходимых для ведения работ, связанных с пользованием участками недр местного значения, **ПРИКАЗЫВАЮ:**

1. Изъять у администрации Энгельсского муниципального района Саратовской области земельный участок 64:38:090303:235, площадью 852107 кв. м, расположенный по адресу: Саратовская область, Энгельсский муниципальный район, с.Красный Яр, для государственных нужд с целью проведения работ, связанных с пользованием недрами, осуществляемых за счет средств ООО «Автодорожник» по лицензии СРТ 90223 ТЭ, дата регистрации 12.11.2012 года.

2. Поручить ООО «Автодорожник»:

- выступить заказчиком кадастровых работ в целях образования земельного участка в соответствии с утвержденной схемой расположения участков (постановление администрации Энгельсского муниципального района № 4684 от 19.10.2018 года);

- выступить заказчиком работ по оценке изымаемого земельного участка, оценке прекращаемых прав и размера убытков, причиняемых таким изъятием;

- обратиться в уполномоченный орган с заявлением о кадастровом учете земельных участков, подлежащих изъятию, от имени правообладателя;
- провести переговоры с администрацией Энгельсского муниципального района относительно условий изъятия земельного участка;
- подготовить проект соглашения об изъятии земельного участка, которым определить сроки, размер возмещения и другие необходимые условия и направить его в адрес администрации Энгельсского муниципального района для подписания, копию подписанного соглашения представить в министерство природных ресурсов и экологии Саратовской области.

3. Отделу недропользования и особо охраняемых природных территорий министерства в течение десяти дней со дня издания настоящего приказа обеспечить направление копии:


- в орган регистрации прав на территории Саратовской области;
- в администрацию Энгельсского муниципального района в целях опубликования настоящего приказа в соответствии с подпунктом 2 части 10 статьи 56.6 Земельного кодекса Российской Федерации;
- в адрес ООО «Автодорожник».

4. Настоящий приказ действует в течение трех лет со дня его издания.

5. Разместить настоящий приказ на сайте министерства в информационно-телекоммуникационной сети «Интернет».

6. Контроль за исполнением настоящего приказа оставляю за собой.

Министр



Д.С. Соколов



ЭНГЕЛЬССКИЙ МУНИЦИПАЛЬНЫЙ РАЙОН САРАТОВСКОЙ ОБЛАСТИ
АДМИНИСТРАЦИЯ ЭНГЕЛЬССКОГО МУНИЦИПАЛЬНОГО РАЙОНА

ПОСТАНОВЛЕНИЕ

От 19.10.2018

№ 4684

Об утверждении схемы расположения земельного участка или земельных участков на кадастровом плане территории в отношении земельного участка с местоположением: Саратовская область, Энгельский район, район с. Красный Яр

Рассмотрев заявление общества с ограниченной ответственностью «Автодорожник», представленные документы, на основании статьи 11.2, пунктов 13,15 статьи 11.10, пункта 6 статьи 56.4, пункта 5 статьи 56.6 Земельного кодекса Российской Федерации, постановления администрации Красноярского муниципального образования № 748 от 18.10.2018 года администрация Энгельского муниципального района

ПОСТАНОВЛЯЕТ:

1. Утвердить схему расположения земельного участка или земельных участков на кадастровом плане территории в отношении следующих земельных участков:

- земельного участка с условным номером 64:38:090303:235:3У1 площадью 56252 кв. метра по адресу: Российская Федерация, Саратовская область, Энгельский муниципальный район Саратовской области, Красноярское муниципальное образование Энгельского муниципального района Саратовской области;

- земельного участка с условным номером 64:38:090303:235:3У2 площадью 32318 кв. метров по адресу: Российская Федерация, Саратовская область, Энгельский муниципальный район Саратовской области, Красноярское муниципальное образование Энгельского муниципального района Саратовской области;

- земельного участка с условным номером 64:38:090303:235:3У3 площадью 27753 кв. метра по адресу: Российская Федерация, Саратовская область, Энгельский муниципальный район Саратовской области, Красноярское муниципальное образование Энгельского муниципального района Саратовской области;

- земельного участка с условным номером 64:38:090303:235:3У4 площадью 3240 кв. метров по адресу: Российская Федерация, Саратовская область, Энгельский муниципальный район Саратовской области, Красноярское муниципальное образование Энгельского муниципального района Саратовской области,

образуемых путем раздела земельного участка из земель сельскохозяйственного

назначения с кадастровым номером 64:38:090303:235, разрешенным использованием «для сельскохозяйственного производства», местоположением: Саратовская область, Энгельсский район, район с. Красный Яр, в целях проведения работ, связанных с использованием недрами (разведка и добыча строительных песков Красноярского-1 месторождения) (приложение).

2. Пункт 1 настоящего постановления действует в течение двух лет со дня его подписания, после чего утрачивает силу.

3. Комитету по земельным ресурсам администрации Энгельсского муниципального района (Д.В. Чадин) направить копию настоящего постановления в орган регистрации прав в течение пяти рабочих дней со дня подписания настоящего постановления.

Глава Энгельсского
муниципального района

А.М. Стрелюхин

ВЕРНО:



(наименование документа об утверждении, включая наименование
 органов государственной власти или органов местного
 самоуправления, принявших решение об утверждении схемы
 или подписанных соглашения о перераспределении земельных участков
 от 19.10.2019 № 4684



Схема расположения земельного участка или земельных участков
 на кадастровом плане территории

Геоданные 64:38:090303:235

N	X	Y	Длина	Дир.углы
n1	507612.11	2323248.59	99.60	20°00'53"
n2	507705.70	2323282.68	217.48	13°27'26"
n3	507917.21	2323333.29	357.91	111°53'11"
n4	507783.79	2323665.40	176.97	134°42'55"
n5	507659.29	2323791.17	529.91	124°19'21"
n6	507360.50	2324228.81	475.48	108°02'16"
n7	507213.27	2324680.92	1167.58	202°25'39"
n8	506134.00	2324235.47	85.50	227°07'27"
n9	506075.87	2324172.82	187.39	356°58'44"
n10	506262.95	2324162.94	28.19	288°16'09"
n11	506271.79	2324136.18	179.84	331°05'23"
n12	506429.22	2324049.23	60.44	305°44'10"
n13	506464.52	2324000.17	22.85	309°56'25"
n14	506479.19	2323982.65	35.86	279°43'41"
n15	506485.25	2323947.31	201.29	37°18'44"
n16	506645.34	2324069.32	223.63	59°45'07"
n17	506757.99	2324262.50	297.55	336°14'36"
n18	507030.33	2324142.63	210.02	201°27'06"
n19	507234.00	2323845.75	504.26	365°44'54"
n20	507528.60	2323436.50	25.44	211°32'48"
n21	507506.92	2323423.19	203.84	148°55'59"
			Периметр 5441 м	Общая площадь 732172 кв.м.

Геоданные 64:38:090303:235:зУ1

N	X	Y	Длина	Дир.углы
n22	507708.05	2323089.32	287.63	14°10'16"
n23	507986.93	2323159.73	187.04	111°53'11"
n24	507917.21	2323333.29	217.48	193°27'26"
n25	507705.70	2323282.68	99.60	280°10'55"
n26	507612.11	2323248.59	185.94	148°56'11"
			Периметр 978 м	Общая площадь 54252 кв.м.

Геоданные 64:38:090303:235:зУ2

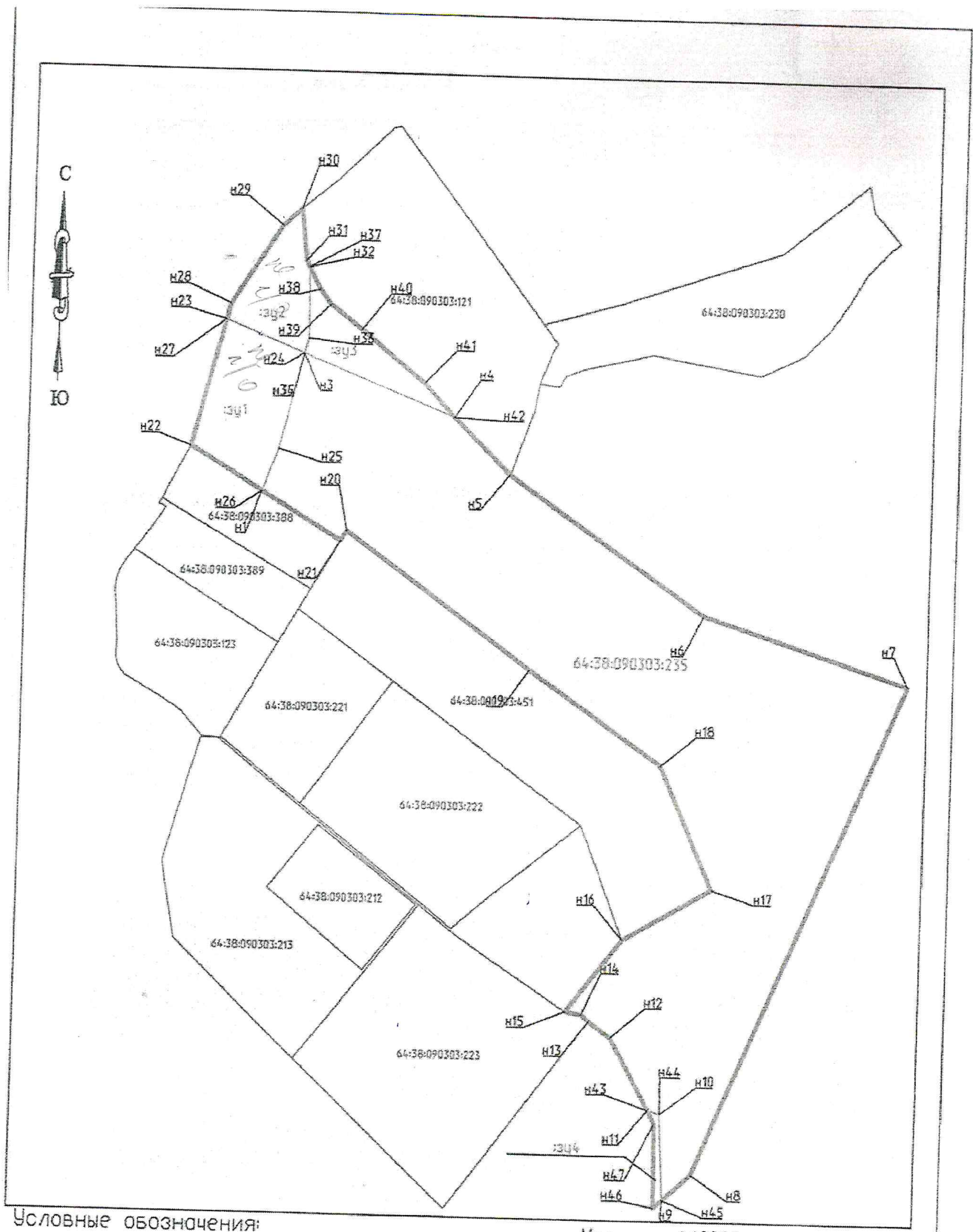
N	X	Y	Длина	Дир.углы
n27	507986.93	2323159.74	36.02	14°09'38"
n28	508021.85	2323168.55	203.40	32°47'10"
n29	508192.85	2323278.69	56.25	45°42'21"
n30	508232.43	2323218.05	115.04	173°39'08"
n31	508117.80	2323331.67	15.33	153°22'05"
n32	508104.10	2323338.54	153.96	179°01'14"
n33	507950.16	2323341.17	33.88	193°27'26"
n34	507917.21	2323333.29	187.03	158°06'49"
			Периметр 801 м	Общая площадь 32318 кв.м.

Геоданные 64:38:090303:235:зУ3



N	X	Y	Длина	Дир.углы
n35	507917.21	2323333.29	33.88	13°27'26"
n36	507950.16	2323341.17	153.96	359°01'16"
n37	508104.10	2323338.54	53.48	153°18'37"
n38	508056.32	2323362.56	40.58	142°05'48"
n39	508024.30	2323387.49	07.01	142°05'48"
n40	507971.75	2323457.46	180.02	129°06'49"
n41	507858.18	2323597.14	100.94	137°28'07"
n42	507783.80	2323665.37	357.88	158°06'49"
			Периметр 1009 м	Общая площадь 27755 кв.м.


Геоданные 64:38:090303:235:зУ4

N	X	Y	Длина	Дир.углы
n43	506271.81	2324136.17	28.21	108°16'09"
n44	506262.96	2324162.95	187.39	126°58'44"
n45	506075.84	2324172.83	25.54	227°07'28"
n46	506058.46	2324154.11	185.63	359°09'19"
n47	506244.27	232415137	21.43	110°34'22"
			Периметр 458 м	Общая площадь 3240 кв.м.



Условные обозначения:

-  образуемая граница участка
-  граница участков по кадастру

 кадастровый номер земельного участка

Масштаб 1:10000

Система координат СК-64 зона 2