

## МИНИСТЕРСТВО ПРИРОДНЫХ РЕСУРСОВ И ЭКОЛОГИИ САРАТОВСКОЙ ОБЛАСТИ

---

### ПРИКАЗ

от 30 декабря 2020 года № 708

г.Саратов

#### **Об утверждении проектной документации по проектированию (изменению) границ лесов, расположенных в лесопарковых зонах Саратовского лесничества Саратовской области**

В соответствии с Лесным кодексом Российской Федерации, постановлением Правительства Российской Федерации от 21 декабря 2019 года № 1755 «Об утверждении Правил изменения границ земель, на которых располагаются леса, указанные в пунктах 3 и 4 части 1 статьи 114 Лесного кодекса Российской Федерации, и определения функциональных зон в лесах, расположенных в лесопарковых зонах», обращением общества с ограниченной ответственностью «Дальмонтажстрой» от 6 ноября 2020 года № 0512/2020-4, проектной документацией по проектированию (изменению) границ лесов, расположенных в лесопарковых зонах Саратовского лесничества Саратовской области, ПРИКАЗЫВАЮ:

1. Утвердить проектную документацию по проектированию (изменению) границ лесов, расположенных в лесопарковых зонах Саратовского лесничества Саратовской области.
2. Исключить из границ лесов, расположенных в лесопарковых зонах, лесной участок общей площадью 0,0057 га Саратовского лесничества, Усть-Курдюмского участкового лесничества, квартал 26, часть выдела 15 с координатами, текстовым, графическим описанием местоположения границ согласно приложению № 1.
3. Включить в границы лесов, расположенных в лесопарковых зонах, лесной участок Саратовского лесничества, Пригородного участкового лесничества, квартал 59, выдел 21, площадью 0,4 га с координатами, текстовым, графическим описанием местоположения согласно приложению № 2.
4. Отделу государственного лесного реестра (Маринина Т.В.) внести

соответствующую информацию в сведения государственного лесного реестра.

5. Отделу организационной работы (Осипова Т.А.) обеспечить размещение настоящего приказа на официальном сайте министерства природных ресурсов и экологии Саратовской области в информационно-телекоммуникационной сети «Интернет» в течение пяти рабочих дней со дня его подписания.

6. Отделу правовой работы (Дюнова Е.А.) обеспечить:


направление копии настоящего приказа на официальное опубликование в министерство информации и печати Саратовской области в течение одного рабочего дня после его подписания;

направление копии настоящего приказа в Саратовскую межрайонную природоохранную прокуратуру, прокуратуру Саратовской области и Департамент лесного хозяйства по Приволжскому федеральному округу в течение трех рабочих дней со дня его подписания;

направление копии настоящего приказа и сведений об источниках его официального опубликования в электронном виде посредством межведомственного электронного документооборота Саратовской области, а при отсутствии такой возможности – по информационно-телекоммуникационным сетям либо на электронных носителях в Управление Министерства юстиции Российской Федерации по Саратовской области для включения в федеральный регистр нормативных правовых актов субъектов Российской Федерации и проведения правовой экспертизы, в течение семи календарных дней после дня первого официального опубликования приказа.

7. Контроль за исполнением настоящего приказа возложить на первого заместителя начальника управления лесного хозяйства Трошина Д.Н.

**Министр**



**К.М. Доронин**

Приложение № 1 к приказу  
министерства природных ресурсов  
и экологии

Саратовской области от

30 декабря 2020 года № 408

**Перечень лесных участков, исключаемых из границ лесов,  
расположенных в лесопарковых зонах  
Саратовского лесничества Саратовской области**

Наименование лесничества	Наименование участкового лесничества	Номер квартала	Номер выдела	Площадь, га
Саратовское	Усть-Курдюмское	26	часть 15	0,0057
	Итого			0,0057

**Координаты, текстовое и графическое описание местоположения границ  
лесных участков, исключаемых из границ лесов, расположенных  
в лесопарковых зонах Саратовского лесничества Саратовской области**

Саратовское лесничество, Усть-Курдюмское участковое лесничество,  
квартал 26, часть выдел 15 площадью 0,0057 га

Описание местоположения границ лесного участка

Квартал	Выдел	Номер точки		Дирекционный угол	Горизонтальное проложение, м
		начальная	конечная		
Часть лесного участка №1					
26	ч15	1	2	7,25 <sup>0</sup>	0,23
		2	3	107,54 <sup>0</sup>	1,04
		3	4	97,38 <sup>0</sup>	2,33
		4	5	95,15 <sup>0</sup>	1,64
		5	6	268,51 <sup>0</sup>	5,02
		6	7	69,54 <sup>0</sup>	1,31
		7	1	279,42 <sup>0</sup>	1,19

Часть лесного участка №2					
26	ч15	1	2	284,41 <sup>0</sup>	11,99
		2	3	7,45 <sup>0</sup>	3,26
		3	4	87,29 <sup>0</sup>	5,94
		4	5	104,42 <sup>0</sup>	7,09
		5	6	202,59 <sup>0</sup>	3,87
		6	1	185,51 <sup>0</sup>	1,18

Сведения о характерных точках границы лесного участка

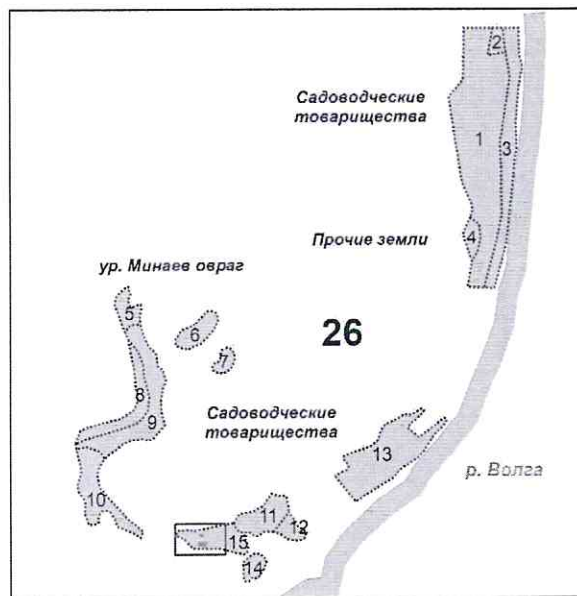
Квартал	Выдел	Система координат: МСК-64, зона 2		
		Номер точки	Координаты (формат геодезический)	
			X	Y
Часть лесного участка №1				
26	ч15	1	504750,36	2311223,08
		2	504750,59	2311223,11
		3	504750,27	2311224,10
		4	504749,96	2311226,41
		5	504749,81	2311228,04
		6	504749,71	2311223,02
		7	504750,16	2311224,25
		1	504750,36	2311223,08
Часть лесного участка №2				
26	ч15	1	504719,70	2311230,97
		2	504722,74	2311219,37
		3	504725,97	2311219,81
		4	504726,23	2311225,74
		5	504724,43	2311232,60
		6	504720,87	2311231,09
		1	504719,70	2311230,97

## Текстовое описание местоположения границ лесного участка

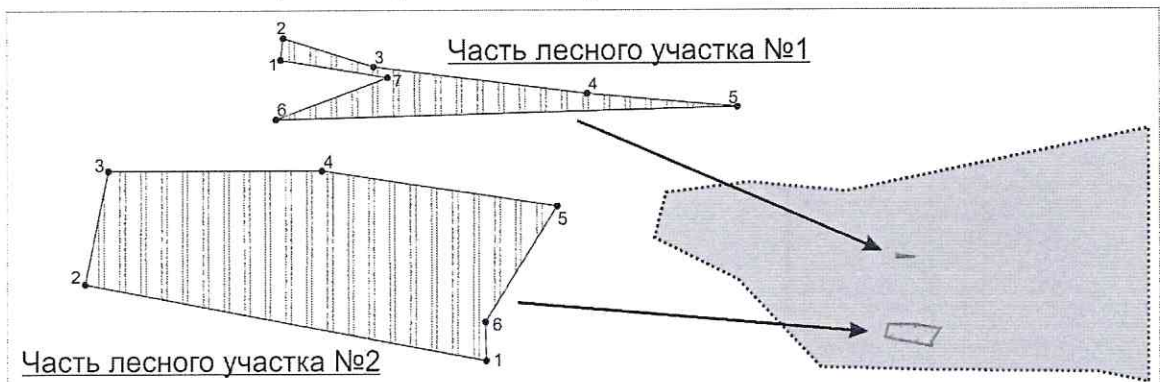
Прохождение границ		Описание прохождения границы
от точки	до точки	
Часть лесного участка №1		
1	2	От точки 1, находящейся в 384 м к северо-востоку от пересечения ул. Советская и ул. Волжская с. Пристанное Саратовского района Саратовской области, к точке 2, расположенной в 0,23 м к северу по азимуту 7.250.
2	3	От точки 2 к точке 3, расположенной в 1,04 м к юго-востоку по азимуту 107.540.
3	4	От точки 3 к точке 4, расположенной в 2,33 м к юго-востоку по азимуту 97.380.
4	5	От точки 4 к точке 5, расположенной в 1,64 м к востоку по азимуту 95.150.
5	6	От точки 5 к точке 6, расположенной в 5,02 м к западу по азимуту 268.510.
6	7	От точки 6 к точке 7, расположенной в 1,31 м к северо-востоку по азимуту 69.540.
7	1	От точки 7 к точке 1, расположенной в 1,19 м к северо-западу по азимуту 279.420.
Часть лесного участка №2		
1	2	От точки 1, находящейся в находящейся в 387 м к северо-востоку от пересечения ул. Советская и ул. Волжская с. Пристанное Саратовского района Саратовской области, к точке 2, расположенной в 11,99 м к северо-западу по азимуту 284.410.
2	3	От точки 2 к точке 3, расположенной в 3,26 м к северу по азимуту 7.450.
3	4	От точки 3 к точке 4, расположенной в 5,94 м к востоку по азимуту 87.290.
4	5	От точки 4 к точке 5, расположенной в 7,09 м к юго-востоку по азимуту 104,420.
5	6	От точки 5 к точке 6, расположенной в 3,87 м к юго-западу по азимуту 202,590.
6	1	От точки 6 к точке 1, расположенной в 1,18 м к югу по азимуту 185,510.

**КАРТА-СХЕМА**  
(фрагмент)  
изменения границ лесов, расположенных в лесопарковых зонах  
Усть-Курдюмского участкового лесничества  
Саратовского лесничества  
Саратовской области

Местоположение лесного участка,  
проектируемого к исключению из категории лесов, расположенных в лесопарковых зонах,  
в рамках лесного квартала №26  
МАСШТАБ 1:20000



Увеличенное изображение границ лесного участка с поворотными точками (57 кв. м.)



**УСЛОВНЫЕ ОБОЗНАЧЕНИЯ**

- |  |   |
|--|---|
| <b>59</b> номер лесного квартала   |  лесной участок, проектируемый к исключению из категории лесов, расположенных в лесопарковых зонах |
|  границы лесных выделов |  поворотные точки  |
|  23 лесные выделы       |   |

Приложение № 2 к приказу  
 министерства природных ресурсов  
 и экологии Саратовской области  
 от 30 декабря 2020 года № 718

**Перечень лесных участков, включаемых в границы лесов,  
 расположенных в лесопарковых зонах  
 Саратовского лесничества Саратовской области**

Наименование лесничества	Наименование участкового лесничества	Номер квартала	Номер выдела	Площадь. га
Саратовское	Пригородное	59	21	0,4
	Итого			0,4

**Координаты, текстовое и графическое описание местоположения границ  
 лесных участков, включаемых в границы лесов, расположенных  
 в лесопарковых зонах Саратовского лесничества Саратовской области**

Саратовское лесничество, Пригородное участковое лесничество,  
 квартал 59, выдел 21

Описание местоположения границ лесного участка

Квартал	Выдел	Номер точки		Дирекционный угол	Горизонтальное проложение, м
		начальная	конечная		
59	21	1	2	22,26 <sup>0</sup>	47,58
		2	3	106,07 <sup>0</sup>	25,84
		3	4	76,68 <sup>0</sup>	12,4
		4	5	97,55 <sup>0</sup>	20,94
		5	6	110,16 <sup>0</sup>	19,77
		6	7	194,29 <sup>0</sup>	35,71
		7	8	260,80 <sup>0</sup>	29,01
		8	1	279,05 <sup>0</sup>	57,51

## Сведения о характерных точках границы лесного участка

Квартал	Выдел	Система координат: МСК-64, зона 2		
		Номер точки	Координаты (формат геодезический)	
			X	Y
59	21	1	477104,11	2284351,02
		2	477148,14	2284369,04
		3	477140,99	2284393,87
		4	477143,85	2284405,94
		5	477141,09	2284426,69
		6	477134,28	2284445,25
		7	477099,67	2284436,44
		8	477095,03	2284407,81
		1	477104,11	2284351,02

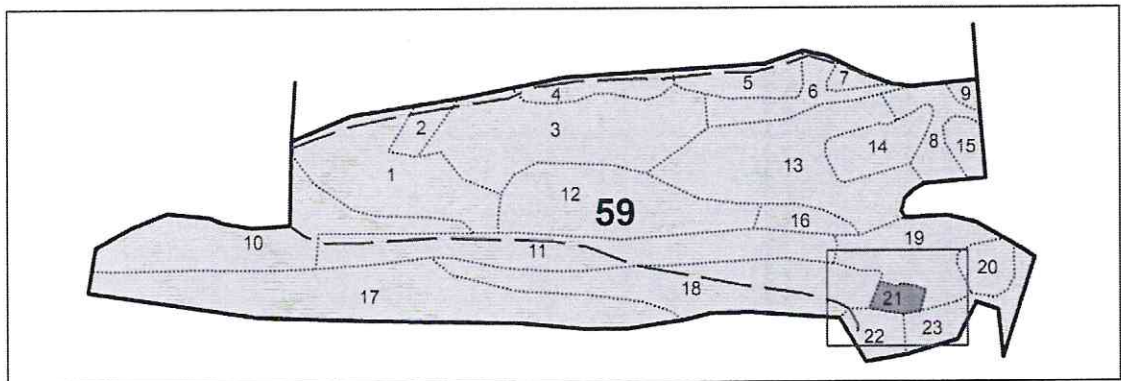


## Текстовое описание местоположения границ лесного участка

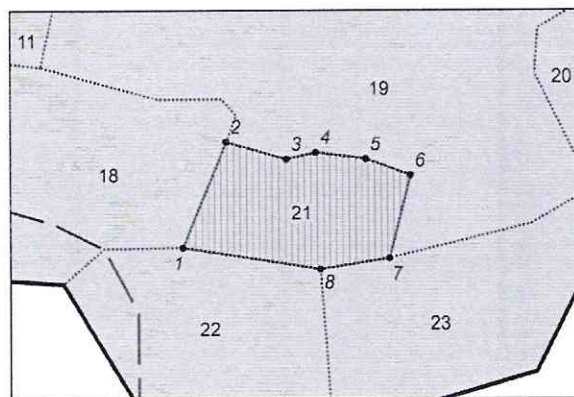
Прохождение границ		Описание прохождения границы
от точки	до точки	
1	2	От точки 1, находящейся в 243 м к северо-западу от пересечения ул. Фосфоритная и ул. Рабочая Дача п. Красный Текстильщик Саратовского района, Саратовской области, по западной границе лесного выдела 21 квартала 59 Пригородного участкового лесничества Саратовского лесничества к точке 2, расположенной в 47,58 м к северо-востоку по азимуту 22.260.
2	3	От точки 2 по северной границе лесного выдела 21 квартала 59 Пригородного участкового лесничества Саратовского лесничества к точке 3, расположенной в 25,84 м к востоку по азимуту 106.070.
3	4	От точки 3 по северной границе лесного выдела 21 квартала 59 Пригородного участкового лесничества Саратовского лесничества к точке 4, расположенной в 12,4 м к северо-востоку по азимуту 76.680.
4	5	От точки 4 по северной границе лесного выдела 21 квартала 59 Пригородного участкового лесничества Саратовского лесничества к точке 5, расположенной в 20,94 м к востоку по азимуту 97.550.
5	6	От точки 5 по северной границе лесного выдела 21 квартала 59 Пригородного участкового лесничества Саратовского лесничества к точке 6, расположенной в 19,77 м к юго-востоку по азимуту 110.160.
6	7	От точки 6 по восточной границе лесного выдела 21 квартала 59 Пригородного участкового лесничества Саратовского лесничества к точке 7, расположенной в 35,71 м к юго-западу по азимуту 194.290.
7	8	От точки 7 по южной границе лесного выдела 21 квартала 59 Пригородного участкового лесничества Саратовского лесничества к точке 8, расположенной в 29,01 м к юго-западу по азимуту 260.800.
8	1	От точки 8 по южной границе лесного выдела 21 квартала 59 Пригородного участкового лесничества Саратовского лесничества к точке 1, расположенной в 57,51 м к северо-западу по азимуту 279.050.

**КАРТА-СХЕМА**  
(фрагмент)  
изменения границ лесов, расположенных в лесопарковых зонах  
Пригородного участкового лесничества  
Саратовского лесничества  
Саратовской области



Местоположение лесного участка,  
проектируемого к включению в категорию лесов, расположенных в лесопарковых зонах,  
в рамках лесного квартала №59  
МАСШТАБ 1:10000



Увеличенное изображение границ лесного участка (0,4 га) с поворотными точками  
МАСШТАБ 1:2500



**УСЛОВНЫЕ ОБОЗНАЧЕНИЯ**

— границы лесных кварталов	 лесной участок, проектируемый к включению в категорию лесов, расположенных в лесопарковых зонах
<b>59</b> номер лесного квартала	• 5 поворотные точки
..... границы лесных выделов	— — лесные дороги
 23 лесные выделы	