

**Протокол**  
**заседания комиссии по определению границ рыбоводных участков**  
**в пределах Саратовской области**

29.11.2016 г.  
11.30

г.Саратов,  
ул. 1-ая Садовая, 131 А  
актовый зал

**Присутствовали:**

Колпаков Павел Геннадьевич

- начальник отдела использования водных биоресурсов комитета охотничьего хозяйства и рыболовства области, заместитель председателя комиссии;

**Члены комиссии:**

Аксененко  
Борис Николаевич

- заместитель министра природных ресурсов и экологии области- начальник управления государственного экологического надзора;

Орленко  
Евгений Викторович

- начальник Средневолжского отдела государственного контроля и охраны водных биологических ресурсов и среды обитания Волго-Каспийского территориального управления Росрыболовства (по согласованию);

Пересветова  
Марина Римовна

- начальник отдела водных ресурсов министерства природных ресурсов и экологии области;

Шашуловский  
Владимир Анатольевич

- директор Саратовского отделения ФГБНУ «ГосНИОРХ» (по согласованию)

**Присутствовали без права голосования:**

Степанова  
Дарья Александровна

- консультант отдела правовой работы министерства природных ресурсов и экологии области;

Винокуров Илья Михайлович

консультант отдела по имущественным отношениям, архитектуре и строительству администрации Базарно-Карабулакского муниципального района

Заседание комиссии правомочно, так как на нем присутствует более половины членов от общего числа членов комиссии.

### **ПОВЕСТКА ДНЯ:**

Рассмотрение предложений об определении границ рыбоводных участков и иных материалов, поступивших в министерство природных ресурсов и экологии Саратовской области (далее-министерство).

В соответствии с Правилами определения границ водных объектов и (или) их частей, участков континентального шельфа Российской Федерации и участков исключительной экономической зоны Российской Федерации, признаваемых рыбоводными участками, утвержденными постановлением Правительства Российской Федерации от 11 ноября 2014 г. № 1183 (далее – Правила определения границ) и приказом Министерства сельского хозяйства РФ от 11 марта 2015 г. № 94 «Об утверждении порядка деятельности комиссии по определению границ рыбоводных участков», комиссия рассмотрела поступившие материалы в количестве двух заявок:

#### **Краткое изложение рассматриваемых вопросов:**

1. Рассмотрение предложений ИП Глава КФХ Мальцев К.М. об определении границ рыбоводного участка на реке Карабулак в Базарно-Карабулакском муниципальном районе Саратовской области.

Номер точки	Северная широта	Восточная долгота	Система координат/площадь/вид использования
1	52°14'40.53"	46°27'04.92"	СК-42 /3,61/совместное
2	52°14'42.20"	46°27'07.16"	
3	52°14'32.83"	46°27'20.48"	
4	52°14'30.50"	46°27'14.74"	

Комиссия при рассмотрении материалов о границах рыбоводного участка в соответствии с правилами учитывала:

- наличие ограничений, установленных пунктом 9 Правил;
- соблюдение условия, установленного пунктом 10 Правил.

В ходе рассмотрения материалов, представленных министерством природных ресурсов и экологии Саратовской области, комиссия не выявила ограничений, установленных пунктом 9 Правил, или их несоответствия статье 4 Федерального закона от 2 июля 2013 г. №148-ФЗ «Об аквакультуре (рыбоводстве) и о внесении изменений в отдельные законодательные акты

Российской Федерации».

Соблюдено условие, установленное пунктом 10 Правил, площадь рыбоводного участка в предлагаемых границах составляет 3,61га и не превышает 300га.

Решение комиссии поставлено на голосование.

Результаты голосования «за» - 5, «против» -0.

Принято решение об определении границ рыбоводного участка в предложенных границах.

2. Рассмотрение предложений Тугушевой Г.Р. об определении границ рыбоводного участка на реке Уза в Базарно-Карабулакском муниципальном районе Саратовской области.

Номер точки	Северная широта	Восточная долгота	Система координат/площадь/вид использования
1	52.51630154547587	46.216741156270004	WGS-84 /0,0875/совместное
2	52.51631136323571	46.21592576472953	
3	52.51647171966707	46.215936493565586	
4	52.516465174519	46.21673042743398	

Комиссия при рассмотрении материалов о границах рыбоводного участка в соответствии с правилами учитывала:

- наличие ограничений, установленных пунктом 9 Правил;
- соблюдение условия, установленных пунктом 10 Правил.

В ходе рассмотрения материалов, представленных министерством природных ресурсов и экологии Саратовской области, комиссия не выявила ограничений, установленных пунктом 9 Правил, или их несоответствия статье 4 Федерального закона от 2 июля 2013 г. №148-ФЗ «Об аквакультуре (рыбоводстве) и о внесении изменений в отдельные законодательные акты Российской Федерации».

Соблюдено условие, установленное пунктом 10 Правил, площадь рыбоводного участка в предлагаемых границах составляет 0,0875 га и не превышает 300га.

Решение комиссии поставлено на голосование.

Результаты голосования «за» - 5, «против» -0.






Принято решение об определении границ рыбоводного участка в предложенных границах.

#### **Решение комиссии:**

1. Определить границы рыбоводного участка, расположенного на реке Карабулак Базарно-Карабулакского района Саратовской области площадью 3,61га.

2. Определить границы рыбоводного участка, расположенного на реке Уза Базарно-Карабулакского района Саратовской области площадью 0,0875 га.

Настоящий протокол разместить на официальном сайте министерства в информационно-телекоммуникационной сети «Интернет» в соответствии с п.26 Порядка деятельности комиссии по определению границ рыбоводных участков, утвержденного приказом Министерства сельского хозяйства Российской Федерации от 11.03.2015 года №94, в течении 3 рабочих дней после подписания протокола.

Заместитель председателя комиссии		Колпаков П.Г.
Члены комиссии:		Орленко Е.В.
		Аксененко Б.Н.
		Шашуловский В.А.
		Пересветова М.Р.