

УТВЕРЖДАЮ:

Первый заместитель министра
природных ресурсов и экологии
Саратовской области - начальник
управления лесного хозяйства


_____ Попов В.Г.

« 26 » сентября 2019г.

Акт
лесопатологического обследования № 005/16

лесных насаждений Марковского лесничества (лесопарка)

Саратовская область (субъект Российской Федерации)

Способ лесопатологического обследования: 1. Визуальный | |
2. Инструментальный | |

Место проведения:

Участковое лесничество	Урочище (дача)	Квартал (кварталы)	Выдел (выделы)	Площадь, га
Марковское	о. Колтовской	22	15	2,7
Марковское	о. Колтовской	22	16	3,3
Итого:				6,0

Лесопатологическое обследование проведено на общей площади 6,0 га.

1. Визуальное лесопатологическое обследование. "*"

Наземное | V |

Дистанционное | |

1.1. На площади 6,0 га фактическая таксационная характеристика лесного насаждения соответствует (не соответствует) таксационному описанию (нужное подчеркнуть). Список участков с выявленными несоответствиями приведен в приложении 1 к настоящему Акту.

1.2. Лесные насаждения с нарушенной и утраченной устойчивостью выявлены на площади 6,0 га:

Участковое лесничество	Урочище (дача)	Площадь, га		Причина ослабления (гибели)
		с нарушенной устойчивостью	с утраченной устойчивостью	
Марксовское	о. Колтовской	6,0	-	Низовой беглый пожар средней

Состояние обследованных лесных насаждений приведено в приложениях 1.1 - 1.4 к Акту в зависимости от метода проведения ЛПО.

1.3. В обследованных лесных участках прогнозируется:

Прогноз	Площадь, га
Ослабление лесных насаждений	6,0
Усыхание лесных насаждений различной степени	0
Развитие очагов вредных организмов	0

1.4. Обнаружено загрязнение лесного участка отходами и выбросами:

промышленными | |

бытовыми | |

Вид загрязнения	Размеры загрязнения			Объем, кубм	Площадь загрязнения, га
	длина, м	ширина, м	высота, м		
-	-	-	-	-	-

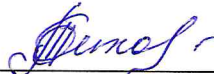
ЗАКЛЮЧЕНИЕ

Оценка текущего санитарного и лесопатологического состояния лесных насаждений, назначенные профилактические мероприятия по защите лесов, агитационные мероприятия:

В результате лесопатологического обследования выявлено ослабление насаждений, причина – повреждение низовым беглым пожаром средней интенсивности на площади 6,0 га. На этой площади намечается проведение визуального лесопатологического обследования в 2020 году.

Исполнитель работ по проведению лесопатологического обследования:

Инженер Тихонова О.К. Подпись



Дата 30.08.2019г.


"*" Раздел включается в акт, в случае проведения лесопатологического обследования визуальным способом.

Ведомость лесных участков с выявленными несоответствиями таксационным описаниям

Источник данных	Год проведения лесосурьейства	Номер квартала	Номер выдела	Площадь выдела, га	Целевое назначение лесов	Категория защитных лесов	Номер лесопатологического выдела, га	Площадь лесопатологического выдела, га	Таксационная характеристика										Заложено пробных площадей	
									состав	порода	возраст, лет	средняя высота, м	средний диаметр, см	тип леса	тип условий местопрорастания	полнота	бонитет	запас, куб,м/га	количество, шт.	общая площадь, га
ТО	2019	22	15	5,8	защитные	Противоэрозионные леса	1	2,7	10Тч+Ивд	Тополь	20	6	8	ОСКП	С2П	0,4	5	20	1	0,5
Ф	2019	22	15	5,8	защитные	Леса, расположенные в водоохраных зонах	1	2,7	10Тч+Ивд	Тополь	45	6	8	ОСКП	С2П	0,4	5	20		
ТО	2019	22	16	6,4	защитные	Противоэрозионные леса	2	3,3	10Шлг	Шеллога	10	4	6	СЗЛЛ	А1	0,4	5	10	1	0,5
Ф	2019	22	16	6,4	защитные	Леса, расположенные в водоохраных зонах	2	3,3	10Шлг	шеллога	35	4	6	СЗЛЛ	А1	0,4	5	10		

Примечание: ТО – таксационные описания
Ф – фактическая характеристика лесного насаждения

Исполнитель работ по проведению лесопатологического обследования:

Инженер
Тихонова О.К. 

Дата 11.09.2019г.

Результаты проведения лесопатологических обследований насаждений за август месяц 2019 года.

Субъект РФ Саратовская область			Марковское			Лесничество(лесопарк) Марковское			Урочище(лесная дача)																								
Учасковое лесничество			Марковское			Лесничество(лесопарк) Марковское			Урочище(лесная дача)																								
Номер квартала	Номер выдела	Площадь, га	Лесное назначение лесов	категория защитных лесов	Номер лесопатологического выдела	Площадь лесопатологического выдела, га	Таксационная характеристика								Число деревьев на пробе, шт.	Распределение запаса насаждения по категориям состояния деревьев, % от запаса										Признаки поврежденных деревьев	Доля поврежденных деревьев в %	Причины ослабления, повреждения	Подожиг рубке, %	Назначенные мероприятия			
							состав	порода	возраст	средняя высота, м	средний диаметр, см	тип леса	полнота	бонитет		запас, куб/га	без признаков ослабления	ослабленные	сильно ослабленные	усыхающие	свежий сухойстой	старый сухойстой	свежий ветровал	старый ветровал	свежий бурелом					старый бурелом	аварийные деревья	вид	площадь, га
1	2	3	4	5	6	7	8	9	10	11	12	13	14	15	16	17	18	19	20	21	22	23	24	25	26	27	28	29	30	31	32	33	34
22	15	5,8	защитные	120	1	2,7	10ГЧ+И вд	тополь	45	6	8	ОСКП	0,4	5	20	103	70	19	10	1							301, 322	10	870		371	2,7	
22	16	6,4	защитные	120	2	3,3	10ШЛг	шеллога	35	4	6	СЗЛЛ	0,4	5	10	100	60	30	8	2						301, 322	8	870		371	3,3		

Показатели, не соответствующие таксационному описанию отмечаются "*"

Примечание:

Категория защитных лесов
120 леса, расположенные в водоохраных зонах
Причина ослабления, повреждения:

870 Белый лигровой пожар текущего года

Признаки повреждения деревьев

301 Ожог корней свежий (<3/4 корн. лап)

322 Ожог стволов свежий (камбий поврежден <3/4 окр. ств.)

Назначенные мероприятия (вид)

371 Проведение ЛПО визуальным способом наземным методом

Исполнитель работ по проведению лесопатологического обследования:

Исполнитель работ по проведению лесопатологического обследования:

Тихонова О.К.

Подпись 

Дата составления документа 11.09.2019г. Телефон 8-845-67-5-11-47

ВЫПИСКА ИЗ ГОСУДАРСТВЕННОГО ЛЕСНОГО РЕЕСТРА

на « 11 » сентября 2019г.

Орган государственной власти, осуществляющий ведение государственного лесного реестра на территории Саратовской области: **министерство природных ресурсов и экологии Саратовской области в лице первого заместителя министра-начальника управления лесного хозяйства Попова В.Г.**

Правообладатель земель лесного фонда на территории Саратовской области: **министерство природных ресурсов и экологии Саратовской области** (согласно п. 11 Положения о министерстве природных ресурсов и экологии Саратовской области, утвержденного постановлением Правительства Саратовской области от 08 октября 2013 г. № 537-П «Вопросы министерства природных ресурсов и экологии Саратовской области» и п.п. 2 п.1 ст. 83 Лесного кодекса РФ)

Заявитель: Министерство природных ресурсов и экологии Саратовской области (во исполнении пункта 1.7 протокола совещания Департамента лесного хозяйства по Приволжскому федеральному округу, ФБУ «Рослесозащита» №01-05/3678 от 27.12.2016)

Информация по запрашиваемому лесному участку:

Собственность: Российской Федерации

Категория земель: земли лесного фонда

ХАРАКТЕРИСТИКА ЛЕСНОГО УЧАСТКА

Адрес (местоположение) лесного участка: Марковский район

Лесничество	Марковское
Участковое лесничество	Марковское
Общая площадь, га	6,0
Категория лесов	Защитные
Категория защитности лесов	Ценные леса: лесостепные леса, кв.22, часть выд. 15,16 леса, расположенные в водоохранных зонах, кв.22, часть выд. 15,16

Возможный вид использования Заготовка древесины

Таксационная характеристика лесного участка (по материалам лесоустройства 1994 г.):

№ квартала	№ выдела	Площадь, га	Состав	Возраст	Высота	Диаметр	Бонитет	Тип леса	ТУМ	Полнота	Запас м3/га
22	ч15	2,7	10Тч+Ивд	20	6	8	5	оскп	с2п	0,4	20
22	ч16	3,3	10ШЛг	10	4	6	5	сзлл	A1	0,4	10
Итого:		6,0									

Наименование, местонахождение юридического лица /ФИО физического лица/ - **лесопользователя (арендатора) / Документы – договор аренды лесного участка отсутствует.**

(договор аренды лесного участка, постоянное (бессрочное) пользование лесным участком, договор безвозмездного срочного пользования лесным участком, реквизиты договора, срок пользования)

Особые отметки: нет.

Приложение к акту лесопатологического обследования № 005/16.


Первый заместитель министра-начальник управления лесного хозяйства

Попов В.Г.

ФИО

Дата

11.09.2019



Карта-схема расположения и границы лесного участка

Саратовская область

(субъект Российской Федерации, муниципальное образование)

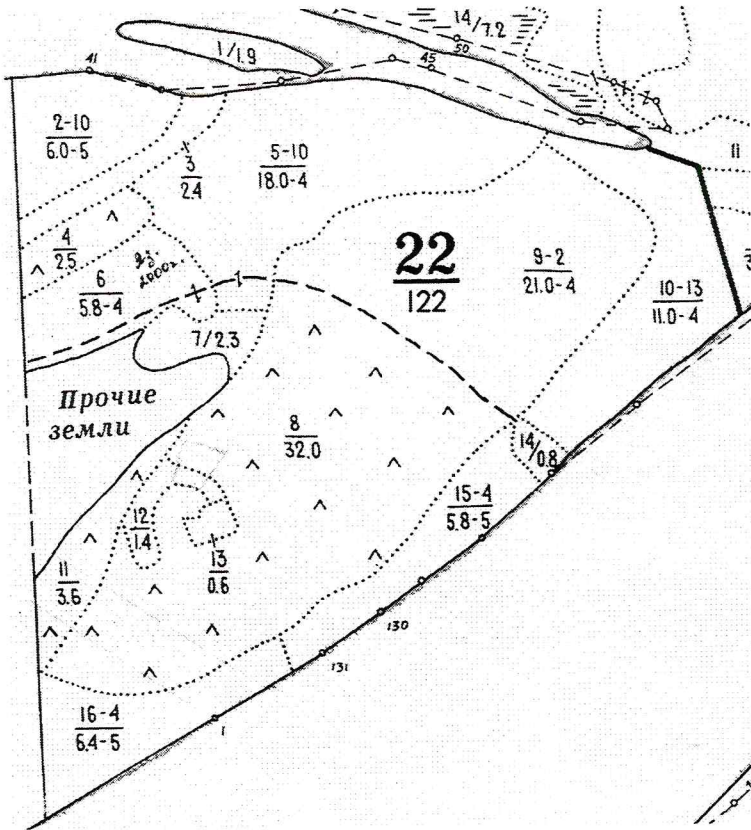
Лесничество (лесопарк) **Марковское**

(название)

Участковое лесничество **Марковское, квартал 22**

(название)

Собственность - Российской Федерации;



Первый заместитель министра-
начальник управления лесного
хозяйства
Попов В.Г.

ФИО

11.09.2019

Дата

