

УТВЕРЖДАЮ:
Первый заместитель министра – начальник
управления лесного хозяйства
министерства природных ресурсов
и экологии Саратовской области
Попов В.Г.
«28» октября 2019 г.

Акт
лесопатологического обследования № 009/01

лесных насаждений Аркадакское лесничества (лесопарка)

Саратовская область (субъект Российской Федерации)

Способ лесопатологического обследования: 1. Визуальный

V

2. Инструментальный

Место проведения

Участковое лесничество	Урочище (дача)	Квартал (кварталы)	Выдел (выделы)	Площадь, га
Турковское		24	10 (л.п.1)	30,0 (10,0)
Роговское		14	3 (л.п.1)	47,0 (25,0)
Ильменское		14	15 (л.п.1)	27,0 (5,0)

Лесопатологическое обследование проведено на общей площади 40,0 га.

1. Визуальное лесопатологическое обследование

Наземное

Дистанционное

1.1. На площади 40 га фактическая таксационная характеристика лесного насаждения соответствует (не соответствует) таксационному описанию. Причины несоответствия: лесоустройство проводилось 24 года назад.

Список участков с выявленными несоответствиями приведён в приложении № 1 к настоящему Акту.

1.2. Лесные насаждения с нарушенной и утраченной устойчивостью выявлены на площади 40,0 га:

Участковое лесничество	Урочище (дача)	Площадь, га		Причина ослабления (гибели)
		с нарушенной устойчивостью	с утраченной устойчивостью	
Турковское		10,0		275
Роговское		25,0		275
Ильменское		5,0		275
Итого		40,0		

Состояние обследованных лесных насаждений приведено в приложениях 1.1-1.4 к Акту в зависимости от метода проведения ЛПО.

1.3. В обследованных лесных участках прогнозируется:

Прогноз	Площадь, га
Ослабление лесных насаждений	40,0
Усыхание лесных насаждений различной степени	-
Развитие очагов вредных организмов	-

1.4. Обнаружено загрязнение лесного участка отходами и выбросами: **промышленными**
бытовыми

Вид загрязнения	Размеры загрязнения			Объём, кубм	Площадь загрязнения, га
	длина, м	ширина, м	высота, м		
-					

ЗАКЛЮЧЕНИЕ

Оценка текущего санитарного и лесопатологического состояния лесных насаждений, назначенные профилактические мероприятия по защите лесов, агитационные мероприятия:

Текущее санитарное и лесопатологическое состояние лесных насаждений удовлетворительное.

Требуют дальнейшего визуального наблюдения: Роговское участковое лесничество кв.14 в.3;

Турковское участковое лесничество кв.24 в.10; Ильменское участковое лесничество кв.14 в.15.

Исполнитель работ по проведению лесопатологического обследования:

ФИО Моисеев А.В. Подпись Моисеев

ФИО Сорокин А.В. Подпись Сорокин

ФИО Голошубов Н.В. Подпись Голошубов

Приложение № 1
к Акту лесопатологического обследования
Ведомость лесных участков с выявленными несоответствиями таксационным описаниям
по Ильменскому участковому лесничеству

Источник данных	Год проведения лесоустройства	Номер квартала	Номер выдела	Площадь выдела, га	Целевое назначение лесов	Категория защитных лесов	Номер лесопатологического выдела	Площадь лесопатологического выдела, га	Таксационная характеристика										Заложено пробных площадей							
									состав	попоя	возраст, лет	средняя высота, м	средний диаметр, см	тип леса	тип условий местопрорастания	полнота	фонитет	запас, куб.м/га	количество, шт.	общая площадь, га						
ТО	1994	14	15	27	Защитные	Нерестоохранные полосы				6ДПВ2КЛО1ЛП1ОС	Д	80	13	28	ДКЛ	Д2-3п	0,7	3	180						1	0,4
Ф	2019	14	15	27	Защитные	Нерестоохранные полосы	1	5		6ДПВ2КЛО1ЛП1ОС	Д	105	14	28	ДКЛ	Д2-3п	0,7	3	180						1	0,4

Исполнитель работ по проведению лесопатологического обследования: ФИО Сорокин А.В. Подпись 

**Ведомость лесных участков с выявленными несоответствиями таксационным описаниям
по Роговскому участковому лесничеству**

Источник данных	Год проведения лесосурействва	Номер квартала	Номер выдела	Площадь выдела, га	Целевое назначение лесов	Категория защитных лесов	Номер лесопатологического выдела	Площадь лесопатологического выдела, га	Таксационная характеристика										Заложено пробных площадей	
									состав	попоя	возраст, лет	средняя высота, м	средний диаметр, см	тип леса	тип условий местопрорастания	полнота	бонитет	запас, куб.м/га	количество, шт.	общая площадь, га
ТО	1994	14	3	47	Защитные	Противоэрозийные леса	1	25	4Длв4Лп2Кло+С+Ос+Б	Д	60	16	22	ДКЛ	Д2-3П	0,7	3	150	1	0,7
Ф	2019	14	3	47	Защитные	Противоэрозийные леса	1	25	4Длв4Лп2Кло+С+Ос+Б	Д	85	16	22	ДКЛ	Д2-3П	0,7	3	150	1	0,7

Исполнитель работ по проведению лесопатологического обследования:

ФИО Голошубов Н.В. Подпись 

**Ведомость лесных участков с выявленными несоответствиями таксационным описаниям
по Турковскому участковому лесничеству**

Источник данных	Год проведения лесосурьейства	Номер квартала	Номер выдела	Площадь выдела, га	Целевое назначение лесов	Категория защитных лесов	Номер лесопатологического выдела	Площадь лесопатологического выдела, га	Таксационная характеристика										Заложено пробных площадей		
									состав	порода	возраст, лет	средняя высота, м	средний диаметр, см	тип леса	тип условий местопрорастания	полнота	бонитет	запас, куб.м/га	количество, шт.	общая площадь, га	
ТО	1994	24	10	30	Защитные	Нерестоохранные полосы			6Длв3Ос1Лп	Д	65	17	26	ДЕЖК	ДЗП	0,7	3	180	количество, шт.		общая площадь, га
Ф	2019	24	10	30	Защитные	Нерестоохранные полосы	1	10	6Длв3Ос1Лп	Д	90	17	26	ДЕЖК	ДЗП	0,7	3	180	1		0,7

Исполнитель работ по проведению лесопатологического обследования:

Моисеев

ФИО Моисеев А.В. Подпись

Результаты проведения лесопатологического обследования лесных насаждений за август 2019 г.
(месяц)

Субъект Российской Федерации Саратовская область Лесничество (лесопарк) Аркадакское
Участковое лесничество Ильменское Урочище (лесная дача)

1	2	3	4	5	6	7	Таксационная характеристика лесного насаждения								17	Распределение деревьев по категориям состояния, % от запаса										29	30	31	32	Назначены мероприятия							
							8	9	10	11	12	13	14	15		16	18	19	20	21	22	23	24	25	26					27	28	33	34				
14	15	27	Защитные	Нерегохраняемые посадки	1	5	6ДПВ2К101	Д	105	14	28	Дкг	0,7	3	180	100	80	5	10	5	0	0	0	0	0	0	0	0	0	0	111,161	15	275	371	5,0	вид	площадь, га
			Лесное назначение лесов	Категория защитных лесов	6	7	выдела, га	состав	порода	возраст	средняя высота, м	средний диаметр, см	тип леса	полнота	бонитет	запас, куб. м/га	Число деревьев на пробе, шт.	без признаков ослабления	ослабленные	сильно ослабленные	усыхающие	свежий сухостой	старый сухостой	свежий ветровал	старый ветровал	свежий бурелом	старый бурелом	аварийные деревья	Признаки повреждения деревьев	Доля повреждённых деревьев, %	Причина ослабления, повреждения	Подлежит рубке, %					

Исполнитель работ по проведению лесопатологического обследования:

ФИО Сорокин А.В. Подпись 

Дата составления документа 15.10.2019

Телефон (884542) 4-17-71

Приложение № 1.1
к Акту лесопатологического обследования
Результаты проведения лесопатологического обследования лесных насаждений за август 2019 г.
(месяц)

Номер квартала	Номер выдела	Площадь выдела, га	Целевое назначение лесов	Категория защитных лесов	Номер лесопатологического выдела	Площадь лесопатологического выдела, га	Таксационная характеристика лесного насаждения										Число деревьев на пробе, шт.	без признаков ослабления	Распределение деревьев по категориям состояния, % от запаса										Признаки повреждения деревьев	Доля поврежденных деревьев, %	Причина ослабления, повреждения	Подлежит рубке, %	Назначенные мероприятия	
							состав	порода	возраст	средняя высота, м	средний диаметр, см	тип леса	полнота	бонитет	запас, куб. м/га	ослабленные			сильно ослабленные	усыхающие	свежий сухостой	старый сухостой	свежий ветровал	старый ветровал	свежий бурелом	старый бурелом	аварийные деревья	вид					площадь, га	
1	2	3	4	5	6	7	8	9	10	11	12	13	14	15	16	17	18	19	20	21	22	23	24	25	26	27	28	29	30	31	32	33	34	
14	3	47	Защитные	Противоэрозийные леса	1	25	4Дпв4Лп2Кл о+С+Ос+Б	Д	84	16	22	Дкп	0,7	3	150	100	80	15	5	0	0	0	0	0	0	0	0	111,161	20	275	371	25,0		

Исполнитель работ по проведению лесопатологического обследования:

ФИО Голошубов Н.В. Подпись 

Дата составления документа 15.10.2019 Телефон (884542)4-17-71

Результаты проведения лесопатологического обследования лесных насаждений за август 2019 г.
(месяц)

Субъект Российской Федерации Саратовская область Лесничество (лесопарк) Аркадакское
Участковое лесничество Турковское Урочище (лесная дача)

1	2	3	4	5	6	7	8	Таксационная характеристика лесного насаждения										18	19	20	21	22	23	24	25	26	27	28	29	30	31	32	33	34
								состав	порода	возраст	средняя высота, м	средний диаметр, см	тип леса	полнота	бонитет	запас, куб. м/га	число деревьев на пробе, шт.																	
1	2	3	4	5	6	7	8	9	10	11	12	13	14	15	16	17	18	19	20	21	22	23	24	25	26	27	28	29	30	31	32	33	34	
24	10	30	Защитные	Нересторанные полосы	1	10	6Дпв3Ос1Пп	Д	90	22	26	ДЕЖК	0,7	3	180	100	70	20	5	0	0	0	0	5	0	0	0	0	10	275		371	10,0	

Исполнитель работ по проведению лесопатологического обследования:

ФИО Моисеев А.В. Подпись Моисеев
Дата составления документа 15.10.2019 Телефон (884542) 4-17-71

ВЫПИСКА ИЗ ГОСУДАРСТВЕННОГО ЛЕСНОГО РЕЕСТРА

на «23» октября 2019г.

Орган государственной власти, осуществляющий ведение государственного лесного реестра на территории Саратовской области: **министерство природных ресурсов и экологии Саратовской области в лице первого заместителя министра - начальника управления лесного хозяйства Попова В.Г.**

Правообладатель земель лесного фонда на территории Саратовской области: **министерство природных ресурсов и экологии Саратовской области** (согласно п. 11 Положения о министерстве природных ресурсов и экологии Саратовской области, утвержденного постановлением Правительства Саратовской области от 08 октября 2013 г. № 537-П «Вопросы министерства природных ресурсов и экологии Саратовской области» и п.п. 2 п.1 ст. 83 Лесного кодекса РФ)

Заявитель: Министерство природных ресурсов и экологии Саратовской области
(во исполнении пункта 1.7 протокола совещания Департамента лесного хозяйства по Приволжскому федеральному округу, ФБУ «Рослесозащита» №01-05/3678 от 27.12.2016)

Информация по запрашиваемому лесному участку:

Собственность: Российской Федерации

Категория земель: земли лесного фонда

ХАРАКТЕРИСТИКА ЛЕСНОГО УЧАСТКА

Адрес (местоположение) лесного участка: Аркадакский/ Турковский район

Лесничество Аркадакское

Общая площадь, га 40,0

Категория лесов Защитные

Категория ценные леса: лесостепные леса, Рог.кв.14

защитности лесов ценные леса: нерестоохранные полосы лесов, Ильм. кв.14, Турк.Кв.24

Возможный вид использования Заготовка древесины

Таксационная характеристика лесного участка по материалам лесоустройства 1994 г.:

Участковое лесничество	№ квартала	№ выдела	Площадь, га	Состав	Возраст	Высота	Диаметр	Бонитет	Тип леса	ТУМ	Полнога	Запас, м3/га
Роговское	14	ч3	25,0	4Дпв4Лп2Кло+С+Ос+Б	60	16	22	3	дкл	Д2 ЗП	0,7	150
Турковское	24	ч10	10,0	6Дпв3Ос1Лп	65	17	26	3	дежк	Д3П	0,7	180
Ильменское	14	ч15	5,0	6Дпв2Кло1Лп1Ос	80	18	28	3	дкл	Д2 ЗП	0,7	180
	Итого		30,0									

Наименование, местонахождение юридического лица /ФИО физического лица/ - **лесопользователя (арендатора)/ Документы – договор аренды лесного участка отсутствует**
(договор аренды лесного участка, постоянное (бессрочное) пользование лесным участком, договор безвозмездного срочного пользования лесным участком, реквизиты договора, срок пользования)

Особые отметки: нет.

Приложение к акту лесопатологического обследования № 009/01.

Первый заместитель министра-начальник управления лесного хозяйства

Попов В.Г.


ФИО

23.10.2019

Дата

Подпись

МП



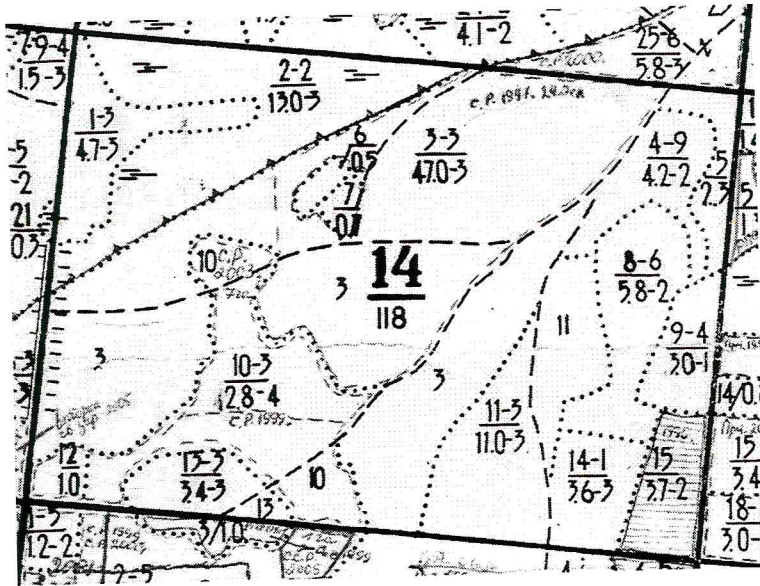
Карта-схема расположения и границы лесного участка Саратовская область

(субъект Российской Федерации, муниципальное образование)

Лесничество (лесопарк) **Аркадакское** (название)

Участковое лесничество **Роговское**, квартал 14 (название)

Собственность - Российской Федерации;



Первый заместитель министра-
начальник управления лесного
хозяйства
Попов В.Г.

ФИО

23.10.2019

Дата

Подпись

МП



Карта-схема расположения и границы лесного участка Саратовская область

(субъект Российской Федерации, муниципальное образование)

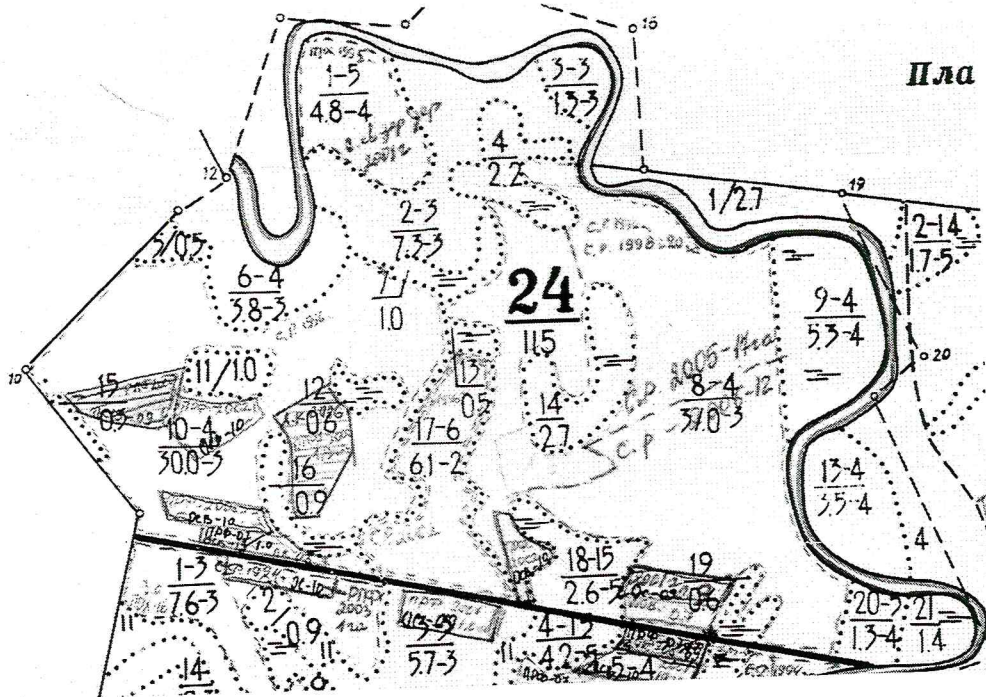
Лесничество (лесопарк) **Аркадакское**

(название)

Участковое лесничество **Турковское**, квартал 24

(название)

Собственность - Российской Федерации;



Первый заместитель министра-
начальник управления лесного
хозяйства
Попов В.Г.

ФИО

23.10.2019

Дата

Подпись

МП



Карта-схема расположения и границы лесного участка Саратовская область

(субъект Российской Федерации, муниципальное образование)

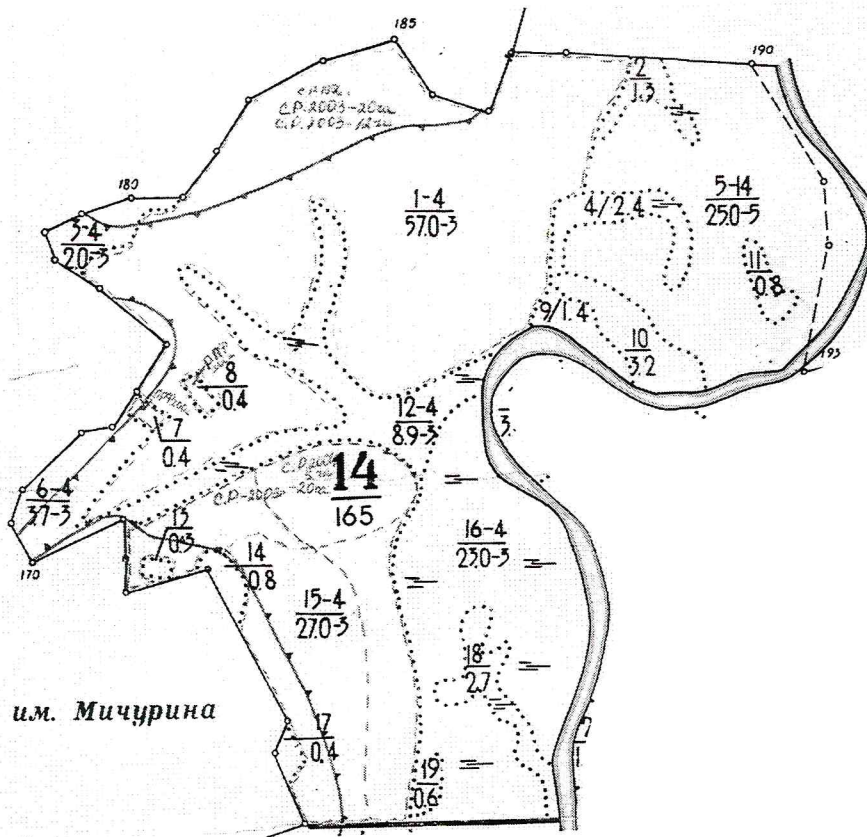
Лесничество (лесопарк) **Аркадакское**

(название)

Участковое лесничество **Ильменское, квартал 14**

(название)

Собственность - Российской Федерации;



Первый заместитель министра-
начальник управления лесного
хозяйства

Попов В.Г.

ФИО

23.10.2019 Подпись

Дата



МП