

УТВЕРЖДАЮ:

Первый заместитель министра
– начальник управления лесного хозяйства
министерства природных ресурсов
и экологии Саратовской области

Попов В.Г.

«08» октября 2019 г.

Акт

лесопатологического обследования № 009/13

лесных насаждений Красноармейского лесничества (лесопарк)

Саратовской области (субъект Российской Федерации)

Способ лесопатологического обследования: 1. Визуальный

☐

2. Инструментальный

☒

Место проведения

Участковое лесничество	Урочище (дача)	Квартал (кварталы)	Выдел (выделы)	Площадь, га
Нижнебанновское		4	33 л/п 1	16 (14,6)

Лесопатологическое обследование проведено на общей площади 14,6 га.

Инструментальное обследование лесного участка кв.4, выд.33, л/п 1

2.1. Фактическая таксационная характеристика лесного насаждения соответствует (не соответствует) (нужное подчеркнуть) таксационному описанию. Причины несоответствия: Давность лесоустройства 26 лет.

Ведомость лесных участков с выявленными несоответствиями таксационным описаниям приведена в приложении № 1 к Акту.

2.2. Состояние насаждений: с нарушенной устойчивостью ☐
с утраченной устойчивостью ☒

причины повреждения: Устойчивый низовой пожар 4-10 летней давности средней интенсивности (867). Воздействие стлных ветров прошлых лет, повлекшие наклон более 10 градусов, изгиб или вывал деревьев (821). Данные причины определены по следующим признакам: ожог корневой шейки прошлых лет 3/4 окружности (316), вывал деревьев под действием шквалистых и ураганных ветров (139)

в том числе:

заселено (отработано) стволовыми вредителями

Вид вредителя	Порода	Встречаемость (% заселённых деревьев)	Степень заселения лесного насаждения (слабая, средняя, сильная)

Повреждено огнём

Вид пожара	Порода	Состояние корневых лап		Состояние корневой шейки		Подсушивание луба	
		процент повреждённых огнём корней	процент деревьев с данном повреж- дением	ожог корневой шейки по окружности (1/4; 2/4;3/4;более 3/4)	процент деревьев с данном повреж- дением	по окружности (1/4;2/4;3/4; более 3/4)	процент деревьев с данном повреж- дением
Устойчивый низовой пожар 4-10 летней давности средней интенсивности (867)	Дуб			Более 3/4	100		

Поражено болезнями

Вид болезни	Порода	Встречаемость (% поражённых деревьев)	Степень поражения лесного насаждения (слабая, средняя, сильная)

2.3. Выборке подлежит 78,3 % деревьев,

в том числе:

ослабленных _____ % (причины назначения) _____

сильно ослабленных _____ % (причины назначения) _____

усыхающих _____ % (причины назначения) _____

свежего сухостоя _____ %,

в том числе: свежего ветровала _____ %,

свежего бурелома _____ %,

старого ветровала 6,8 %,

в том числе: старого бурелома _____ %

старого сухостоя 71,5 %,

аварийных _____ %

2.4. Полнота лесного насаждения после уборки деревьев, подлежащих рубке, составит 0,1

Критическая полнота для данной категории лесных насаждений составляет 0,3

ЗАКЛЮЧЕНИЕ

В выделе 33, в лесопатологическом выделе №1 площадью 14,6 га. насаждение усыхающие, СКС породы 4,5, назначается Сплошная санитарная рубка (ССР).

Участковое лесничество	Урочище (дача)	Квартал	Выдел	Площадь, выдела, га	Вид мероприятия	Площадь, мероприятия, га	Порода	Запас на выдел, куб.м	Крайние сроки проведения
Нижнебанновское		4	33	16,0	ССР	14,6	Д	744,6	2020г.

Ведомость перечета деревьев, назначенных в рубку, и абрис лесного участка прилагаются (приложение 2 и 3 к Акту)

Меры по обеспечению возобновления: В соответствии с приказом Министерства природных ресурсов и экологии Российской Федерации от 25.03.2019 №188 «Об утверждении Правил лесовосстановления, состава проекта лесовосстановления, порядка разработки проекта лесовосстановления и внесения в него изменений»

Мероприятия, необходимые для предупреждения повреждения или поражения смежных насаждений: Своевременное проведение рубки способом, исключая повреждение смежных деревьев. Вывозка неокоренной древесины в соответствии с Постановлением Правительства РФ № 607 от 20.05.2017 года «О правилах санитарной безопасности в лесах». Сжигание порубочных остатков в соответствии с Постановлением Правительства РФ № 417 от 30.06.2007 года «Об утверждении Правил пожарной безопасности в лесах».

Сведения для расчёта степени повреждения: _____

Год образования старого сухостоя период: с 2010г.- 2013г.

Основная причина повреждения древесины Устойчивый низовой пожар 4-10 летней давности
средней интенсивности(867)

Дата проведения обследований: «26» 08 2019г.

Исполнитель работ по проведению лесопатологического обследования:

Мастер ГАУ «Красноармейский лесхоз» ФИО Мордовин О.В. Подпись _____



**Ведомость лесных участков с выявленными несоответствиями таксационным описаниям
Красноармейское лесничество, Нижнебанновское участковое лесничество**

Источник данных	Год проведения лесосурьейства	Номер квартала	Номер выдела	Площадь выдела, га	Целевое назначение лесов	Категория защитных лесов	Номер лесопатологического выдела	Площадь лесопатологического выдела, га	Таксационная характеристика										Заложено пробных площадей	
									состав	порода	возраст, лет	средняя высота, м	средний диаметр, см	тип леса	тип условий местопроизрастания	плотота	бонитет	запас, куб.м/га	количество, шт.	общая площадь, га
ТО	1993	4	33	16,0	Защитные	Противоэрозийные			10Днн+Б+С	Д	65	9	22	Дузм	С ₁	0,4	5А	40		
Ф	2019	4	33	16,0	Защитные	Противоэрозийные	1	14,6	10Днн	Д	91	9	18	Дузм	С ₁	0,1	5А	11,1 (39,9)	2	0,7

Примечание:

ТО – таксационные описания

Ф - фактическая характеристика лесного насаждения

Исполнитель работ по проведению лесопатологического обследования:

Мастер ГАУ «Красноармейский лесхоз» ФИО Мордовин О.В. Подпись 

«20» 09 2019 г.

Приложение 1.1
к акту лесопатологического обследования
Результаты проведения лесопатологического обследования лесных насаждений за август 2019г.

Субъект Российской Федерации Саратовская область
Участковое лесничество Нижнебанновское
Лесничество (лесопарк) Красноармейское
Урочище (лесная дача) -----
(месяц)

Номер квартала	Номер выдела	Площадь выдела, га	Целевое назначение лесов	Категория защитных лесов (код)	Номер лесопатологического выдела	Площадь лесопатологического выдела, га	Таксационная характеристика								Число деревьев на пробе, шт.	Распределение деревьев по категориям состояния, % от запаса												Признаки повреждения деревьев (код)	Доля поврежденных деревьев, %	Причина ослабления, повреждения (код)	Подлежит рубке, %	Назначенные мероприятия			
							состав	попояса	возраст, лет	средняя высота, м	средний диаметр, см	тип леса	полнота	бонитет		запас, куб. м/га	без признаков ослабления	ослабленные	сильно ослабленные	усыхающие	свежий сухой	старый сухой	свежий ветровал	старый ветровал	свежий бурелом	старый бурелом	аварийные деревья					вид	площадь, га		
1		2	3	4	5	6	7	8	9	10	11	12	13	14	15	16	17	18	19	20	21	22	23	24	25	26	27	28	29	30	31	32	33	34	
4	33	16,0	Защитные	142	1	14,6	10Дин*	Д	91*	9	18*	Дузм	0,1*	5А	51*	182	0	9,4	10	2,3	0	71,5	0	6,8	0	0	0	0	316	139	100	867,821	78,3	511	14,6
Итого:		11,0																																	

Показатели, не соответствующие таксационному описанию отмечаются «*».

Примечание:

- Категория защитных лесов:
142 - противозрзозные леса.
Причина ослабления, повреждения:
867 - устойчивый низовой пожар 4-10 летней давности средней интенсивности.
821 - воздействие стлных ветров прошлых лет, повлекшие наклон более 10 градусов, изгиб или вывал деревьев
Признаки повреждения деревьев:
316 - ожог корневой шейки прошлых лет 3/4 окружности
139 - вывал деревьев под действием шквалистых и ураганных ветров
Назначенные мероприятия (вид):
511 - ССР - сплошная санитарная рубка.

Исполнитель работ по проведению лесопатологического обследования:

Ф.И.О. Мордовин О.В.  Подпись

Дата составления документа 20.09.2019г. Телефон: 8 (84550) 2-13-49

Ведомость перечета деревьев, назначенных в рубку

ВРЕМЕННАЯ ПРОБНАЯ ПЛОЩАДЬ № 1
(Ленточный перечень)

Субъект Российской Федерации Саратовская область
Лесничество Красноармейское Участковое лесничество Нижнебанновское
Квартал 4 Выдел (Лп/в) 33(1) Площадь, га. 16,0(14,6)
Номер очага вредных организмов _____ Размер пробной площади 0,7 га

Таксационная характеристика:

Тип леса Дузм Состав 10Днн Возраст 91 Бонитет 5А
Полнота 0,1 Запас сыроярастающей (сухостойной) куб.м/га 11,1(39,9) м³
Возобновление На участке наблюдается порослевое возобновление (Днн)

Время и причина ослабления лесного насаждения: Устойчивый низовой пожар 4-10 летней давности средней интенсивности (867), воздействие стлных ветров прошлых лет, повлекшие наклон более 10 градусов, изгиб или вывал деревьев (821)

Тип очага вредных организмов: эпизодический, хронический (подчеркнуть)

Фаза развития очага вредных организмов: начальная, нарастания численности, собственно вспышка, кризис (подчеркнуть)

Состояние лесного насаждения, намечаемые мероприятия: Насаждение усыхающие, СКС 4,5
Намечаемое мероприятие Сплошная санитарная рубка (511)

Примечание: Перечет деревьев на лесотаксационном выделе проводился ленточным способом. Было заложено 2 ленты: 1 лента длиной 370м. и шириной 10м. площадью 0,37га. и 2 лента длиной 330м. и шириной 10м. площадью 0,33га.

Исполнитель работ по проведению лесопатологического обследования:

Мастер ГАУ «Красноармейский лесхоз» ФИО Мордовин О.В. Подпись 

Дата составления документа «20» 09 2019г. Телефон 8(84550)2-13-49

ВЕДОМОСТЬ ПЕРЕЧЕТА ДЕРЕВЬЕВ

Порода: Дуб

Ступени толщины см.	Количество деревьев по категориям состояния, шт.																Всего деревьев по ступеням толщины	
	I	II	III	IV		V		VI			ветровал, бурелом			аварийные деревья			шт.	в т.ч. подлежат рубке, %
				НЗ	З	НЗ	З	НЗ	З	О	НЗ	З	О	НЗ	З	О		
1	2	3	4	5	6	7	8	9	10	11	12	13	14	15	16	17	18	19
8								11									11	100
12								19			3						22	100
16			1					48			7						56	98
20		2	2					45			5						54	93
24		2	3	1				19			1						26	77
28			4	1				5									10	50
32		2															2	-
36		1															1	-
40																		
44																		
48																		
Итого,шт		7	10	2				147			16						182	89,6
Итого,м ³		3,36	3,56	0,84				25,53			2,41						35,7	78,3
Итого, % от м ³ по породе		9,4	10,0	2,3				71,5			6,8						100	78,3


СКС породы 4,5

Примечание: НЗ - незаселенное, З - заселенное, О - отработанное вредителями.

Абрис участка
Красноармейского лесничества, Нижнебанновского участкового лесничества,
квартал 4, выдел 33, л/п выдел 1, площадь 14,6 га.

М 1:10000

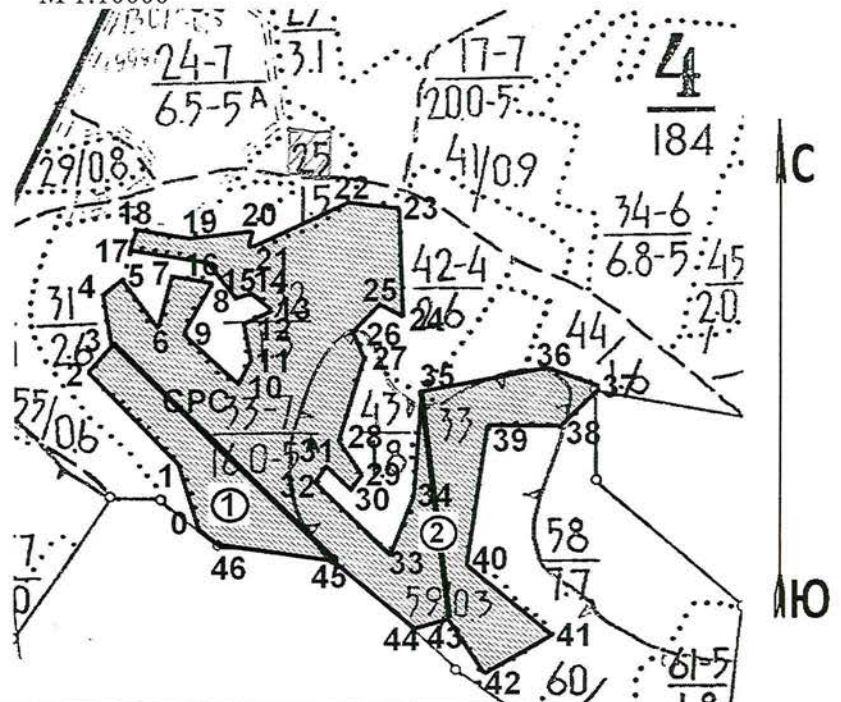
Условные обозначения:

 - участок, отведенный под рубку

----- - граница выдела

① - Номера лент, ленточного перечета

ССР - Сплошная санитарная рубка




№ выдела	Ленты (круговой площадки) перечёта				
	№ ленты (площадки)	длина, м	ширина, м	радиус, м	площадь, га
33 л/п 1	1	370	10	-	0,37
	2	330	10	-	0,33

Номера точек	Координаты	Румбы линий	Длина, м
0-1	50°45'33.58" 45°35'05.97"	СЗ-5°	80
1-2	50°45'36.15" 45°35'05.58"	СЗ-45°	160
2-3	50°45'39.84" 45°35'59.77"	СВ-52°	48
3-4	50°45'40.83" 45°35'01.71"	СЗ-11°	58
4-5	50°45'42.67" 45°35'01.17"	СВ-62°	33
5-6	50°45'43.15" 45°35'02.66"	ЮВ-31°	75
6-7	50°45'41.09" 45°35'04.60"	СВ-24°	67
7-8	50°45'43.06" 45°35'06.00"	ЮВ-74°	54
8-9	50°45'42.58" 45°35'08.59"	ЮЗ-39°	68
9-10	50°45'40.88" 45°35'06.42"	ЮВ-44°	87
10-11	50°45'38.82" 45°35'09.47"	СВ-33°	31
11-12	50°45'39.65" 45°35'10.38"	СЗ-19°	46
12-13	50°45'41.05" 45°35'09.61"	СВ-77°	54
13-14	50°45'41.43" 45°35'12.25"	СЗ-47°	30
14-15	50°45'42.07" 45°35'11.18"	ЮЗ-89°	24
15-16	50°45'42.07" 45°35'09.91"	СЗ-35°	41
16-17	50°45'43.11" 45°35'08.73"	СЗ-82°	75
17-18	50°45'43.46" 45°35'04.92"	СВ-15°	28
18-19	50°45'44.32" 45°35'05.29"	ЮВ-83°	69
19-20	50°45'44.05" 45°35'08.79"	СВ-78°	57
20-21	50°45'44.43" 45°35'11.56"	ЮЗ-12°	20
21-22	50°45'43.85" 45°35'11.36"	СВ-74°	140
22-23	50°45'45.06" 45°35'18.25"	ЮВ-74°	61

Номера точек	Координаты	Румбы линий	Длина, м
23-24	50°45'44.50" 45°35'21.23"	ЮЗ-2°	112
24-25	50°45'40.91" 45°35'21.00"	СЗ-66°	29
25-26	50°45'41.26" 45°35'19.59"	ЮЗ-54°	46
26-27	50°45'40.40" 45°35'17.77"	ЮВ-14°	37
27-28	50°45'39.25" 45°35'18.22"	ЮЗ-24°	121
28-29	50°45'35.67" 45°35'15.64"	ЮВ-28°	49
29-30	50°45'34.28" 45°35'16.81"	ЮЗ-35°	18
30-31	50°45'33.87" 45°35'16.30"	СЗ-29°	59
31-32	50°45'35.43" 45°35'14.81"	ЮЗ-26°	26
32-33	50°45'34.74" 45°35'14.23"	ЮВ-43°	128
33-34	50°45'31.71" 45°35'18.67"	СВ-30°	82
34-35	50°45'33.99" 45°35'20.78"	СВ-11°	99
35-36	50°45'37.14" 45°35'21.77"	СВ-76°	110
36-37	50°45'38.00" 45°35'27.21"	ЮВ-77°	124
37-38	50°45'37.09" 45°35'33.37"	ЮЗ-46°	61
38-39	50°45'35.74" 45°35'31.13"	ЮЗ-88°	103
39-40	50°45'35.63" 45°35'25.90"	ЮЗ-12°	150
40-41	50°45'30.85" 45°35'24.22"	ЮВ-43°	137
41-42	50°45'27.63" 45°35'28.95"	ЮЗ-72°	101
42-43	50°45'26.58" 45°35'24.09"	СЗ-29°	90
43-44	50°45'29.14" 45°35'21.84"	ЮЗ-81°	38
44-45	50°45'28.95" 45°35'19.99"	СЗ-51°	91
45-46	50°45'30.86" 45°35'16.30"	СЗ-86°	140
46-0	50°45'31.15" 45°35'09.26"	СЗ-41°	99

Исполнитель работ по проведению лесопатологического обследования:

Мастер ГАУ «Красноармейский лесхоз» ФИО Мордовин О.В. Подпись 

Дата составления документа «20» 09 20 19г. Телефон 8(84550)2-13-49

ВЫПИСКА ИЗ ГОСУДАРСТВЕННОГО ЛЕСНОГО РЕЕСТРА

на «30» сентября 2019г.

Орган государственной власти, осуществляющий ведение государственного лесного реестра на территории Саратовской области: **министерство природных ресурсов и экологии Саратовской области в лице первого заместителя министра - начальника управления лесного хозяйства Попова В.Г.**

Правообладатель земель лесного фонда на территории Саратовской области: **министерство природных ресурсов и экологии Саратовской области** (согласно п. 11 Положения о министерстве природных ресурсов и экологии Саратовской области, утвержденного постановлением Правительства Саратовской области от 08 октября 2013 г. № 537-П «Вопросы министерства природных ресурсов и экологии Саратовской области» и п.п. 2 п.1 ст. 83 Лесного кодекса РФ)

Заявитель: Министерство природных ресурсов и экологии Саратовской области (во исполнении пункта 1.7 протокола совещания Департамента лесного хозяйства по Приволжскому федеральному округу, ФБУ «Рослесозащита» №01-05/3678 от 27.12.2016)

Информация по запрашиваемому лесному участку:

Собственность: Российской Федерации

Категория земель: земли лесного фонда

ХАРАКТЕРИСТИКА ЛЕСНОГО УЧАСТКА

Адрес (местоположение) лесного участка: Красноармейский район

Лесничество	Красноармейское
Участковое лесничество	Нижнебанновское
Общая площадь, га	14,6
Категория лесов	Защитные
Категория защитности лесов	ценные леса: противозерозийные леса
Возможный вид использования	Заготовка древесины

Таксационная характеристика лесного участка:

№ квартала	№ выдела	Площадь, га	Состав	Возраст	Высота	Диаметр	Бонитет	Тип леса	ТУМ	Полнота	Запас, м3/га
по материалам лесоустройства 1994 г.											
4	ч33	14,6	10Днн+Б+С	65	9	22	5а	Дузм	С1	0,4	40
по акту натурного обследования 2019 г.											
4	ч33	14,6	10Днн	91	9	18	5а	Дузм	С1	0,1	11,1
Итого		14,6									

Наименование, местонахождение юридического лица /ФИО физического лица/ - **лесопользователя (арендатора) /договор аренды лесного участка отсутствуют.**

(договор аренды лесного участка, постоянное (бессрочное) пользование лесным участком, договор безвозмездного срочного пользования лесным участком, реквизиты договора, срок пользования)

Особые отметки: сухостой 39,9 м3/га.

Приложение к акту лесопатологического обследования № 009/13.

Первый заместитель министра-
начальник управления лесного
хозяйства

Попов В.Г.

ФИО

30.09.2019

Дата

Подпись



Карта-схема расположения и границы лесного участка

Саратовская область

(субъект Российской Федерации, муниципальное образование)

Лесничество (лесопарк) Красноармейское

(название)

Участковое лесничество Нижнебанновское, квартал 4

(название)

Собственность - Российской Федерации;



Номера точек	Румбы	Длина (м)
0-1	СЗ-52°	39
1-2	СЗ-5°	75
2-3	СЗ-44°	162
3-4	СВ-52°	49
4-5	СЗ-10°	58
5-6	СВ-63°	33
6-7	ЮВ-30°	76
7-8	СВ-23°	68
8-9	ЮВ-74°	54
9-10	ЮЗ-39°	68
10-11	ЮВ-44°	87
11-12	СВ-33°	31
12-13	СЗ-20°	46
13-14	СВ-78°	52
14-15	СЗ-46°	28
15-16	СЗ-88°	25
16-17	СЗ-33°	17
17-18	СЗ-73°	105
18-19	СВ-21°	24

Номера точек	Румбы	Длина (м)
19-20	ЮВ-74°	74
20-21	СВ-49°	79
21-22	СВ-90°	93
22-23	ЮЗ-51°	100
23-24	СВ-75°	144
24-25	ЮВ-73°	64
25-26	ЮЗ-2°	112
26-27	СЗ-67°	29
27-28	ЮЗ-54°	45
28-29	ЮВ-14°	36
29-30	ЮЗ-24°	101
30-31	ЮВ-26°	44
31-32	ЮЗ-27°	19
32-33	СЗ-56°	50
33-34	ЮЗ-29°	27
34-35	ЮВ-42°	128
35-36	СВ-30°	82
36-37	СВ-9°	118
37-38	СВ-47°	162

Номера точек	Румбы	Длина (м)
38-39	ЮВ-69°	67
39-40	ЮЗ-28°	72
40-41	ЮВ-67°	97
41-42	ЮЗ-44°	61
42-43	СЗ-88°	106
43-44	ЮЗ-14°	163
44-45	ЮВ-49°	131
45-46	ЮЗ-70°	102
46-47	СЗ-31°	75
47-48	ЮЗ-54°	51
48-49	СЗ-47°	136
49-0	СЗ-78°	152

Первый заместитель министра-
начальник управления лесного
хозяйства

Попов В.Г.

ФИО

30.09.2019

Дата

Подпись



УТВЕРЖДАЮ:

Первый заместитель министра
– начальник управления лесного хозяйства
министерства природных ресурсов
и экологии Саратовской области

Попов В.Г.

«08» октября 2019 г.

Акт
лесопатологического обследования № 010/13

лесных насаждений Красноармейского лесничества (лесопарка)

Саратовской области (субъект Российской Федерации)

Способ лесопатологического обследования: 1. Визуальный

☐

2. Инструментальный

☒

Место проведения

Участковое лесничество	Урочище (дача)	Квартал (кварталы)	Выдел (выделы)	Площадь, га
Нижнебанновское		41	27	4,9

Лесопатологическое обследование проведено на общей площади 4,9 га.

Инструментальное обследование лесного участка кв.41 вид.27

2.1. Фактическая таксационная характеристика лесного насаждения соответствует (не соответствует) (нужное подчеркнуть) таксационному описанию. Причины несоответствия: Давность лесоустройства 26 лет.

Ведомость лесных участков с выявленными несоответствиями таксационным описаниям приведена в приложении № 1 к Акту.

2.2. Состояние насаждений: **с нарушенной устойчивостью** ☒ **с утраченной устойчивостью** ☐

причины повреждения: Устойчивый низовой пожар 4-10 летней давности средней интенсивности (867). Воздействие стлбных ветров прошлых лет, повлекшие наклон более 10 градусов, изгиб или вывал деревьев (821). Данные причины определены по следующим признакам: ожог корневой шейки прошлых лет (315), вывал деревьев под действии шквалистых и ураганных ветров (139)

в том числе:

заселено (отработано) стволовыми вредителями

Вид вредителя	Порода	Встречаемость (% заселённых деревьев)	Степень заселения лесного насаждения (слабая, средняя, сильная)

Повреждено огнём

Вид пожара	Порода	Состояние корневых лап		Состояние корневой шейки		Подсушивание луба	
		процент повреждённых огнём корней	процент деревьев с данным повреждением	ожог корневой шейки по окружности (1/4; 2/4; 3/4; более 3/4)	процент деревьев с данным повреждением	по окружности (1/4; 2/4; 3/4; более 3/4)	процент деревьев с данным повреждением
Устойчивый низовой пожар 4-10 летней давности средней интенсивности (867)	Дуб			2/4	50		

Поражено болезнями

Вид болезни	Порода	Встречаемость (% поражённых деревьев)	Степень поражения лесного насаждения (слабая, средняя, сильная)

2.3. Выборке подлежит 28,8 % деревьев,

в том числе:

ослабленных _____ % (причины назначения) _____

сильно ослабленных _____ % (причины назначения) _____

усыхающих _____ % (причины назначения) _____

свежего сухостоя _____ %,

в том числе: свежего ветровала _____ %,

свежего бурелома _____ %,

старого ветровала 7,6 %,

в том числе: старого бурелома _____ %

старого сухостоя 21,2 %,

аварийных _____ %

2.4. Полнота лесного насаждения после уборки деревьев, подлежащих рубке, составит 0,37

Критическая полнота для данной категории лесных насаждений составляет 0,3

ЗАКЛЮЧЕНИЕ

В выделе 27, площадью 4,9 га., полнота 0,37, состав насаждения 10Днн, СКС насаждения 2,9, полнота после рубки составит 0,37. Насаждение с нарушенной устойчивостью. Назначается Выборочная санитарная рубка (ВСР).

Участковое лесничество	Урочище (дача)	Квартал	Выдел	Площадь, выдела, га	Вид мероприятия	Площадь, мероприятия, га	Порода	Запас на выдел, куб.м	Крайние сроки проведения
Нижнебанновское		41	27	4,9	ВСР	4,9	Д	170	2020 г.

Ведомость перечета деревьев, назначенных в рубку, и абрис лесного участка прилагаются (приложение 2 и 3 к Акту)

Меры по обеспечению возобновления: В соответствии с приказом Министерства природных ресурсов и экологии Российской Федерации от 25.03.2019 №188 «Об утверждении Правил лесовосстановления, состава проекта лесовосстановления, порядка разработки проекта лесовосстановления и внесения в него изменений»

Мероприятия, необходимые для предупреждения повреждения или поражения смежных насаждений: Своевременное проведение рубки способом, исключающим повреждение смежных деревьев. Вывозка неокоренной древесины в соответствии с Постановлением Правительства РФ № 607 от 20.05.2017 года «О правилах санитарной безопасности в лесах». Сжигание порубочных остатков в соответствии с Постановлением Правительства РФ № 417 от 30.06.2007 года «Об утверждении Правил пожарной безопасности в лесах».

Сведения для расчёта степени повреждения: _____

Год образования старого сухостоя период: с 2010г.- 2013г.

Основная причина повреждения древесины Устойчивый низовой пожар 4-10 летней давности средней интенсивности (867)

Дата проведения обследований: «26» 08 2019г.

Исполнитель работ по проведению лесопатологического обследования:

Мастер ГАУ «Красноармейский лесхоз» ФИО Мордовин О.В. Подпись 

**Ведомость лесных участков с выявленными несоответствиями таксационным описаниям
Красноармейское лесничество, Нижнебанновское участковое лесничество**

Источник данных	Год проведения лесосурействва	Номер квартала	Номер выдела	Площадь выдела, га	Целевое назначение лесов	Категория защитных лесов	Номер лесопатологического выдела	Площадь лесопатологического выдела, га	Таксационная характеристика										Заложено пробных площадей	
									состав	порода	возраст, лет	средняя высота, м	средний диаметр, см	тип леса	тип условий местопрорастания	плотота	бонитет	запас сыроврасчущий (сухостойный) куб.м/га	количество, шт.	общая площадь, га
1	2	3	4	5	6	7	8	9	10	11	12	13	14	15	16	17	18	19	20	21
ТО	1993	41	27	4,9	Защитные	Противозорзционные Леса, имеющие научное или историческое значение			10Днн+Б	Д	85	14	24	Дузм	С ₁	0,6	5	110		
Ф	2019	41	27	4,9	Защитные				10Днн	Д	111	15	26	Дузм	С ₁	0,37	5	85,9 (34,7)	3	0,44

Примечание:
ТО – таксационные описания
Ф - фактическая характеристика лесного насаждения

Исполнитель работ по проведению лесопатологического обследования:

Мастер ГАУ «Красноармейский лесхоз» ФИО Мордовин О.В. Подпись 

«20» 09 2019г.

Приложение 1.1
к акту лесопатологического обследования
Результаты проведения лесопатологического обследования лесных насаждений за август 2019г.


Субъект Российской Федерации Саратовская область Лесничество (лесопарк) Красноармейское
Участковое лесничество Нижнебанновское Урочище (лесная дача) -----
(месяц)

Номер квартала		Номер выдела	Площадь выдела, га	Защитные	144*	Площадь лесопатологического выдела	Площадь лесопатологического выдела, га	Таксационная характеристика										Распределение деревьев по категориям состояния, % от запаса												Признаки повреждения деревьев (код)	Доля поврежденных деревьев, %	Причина ослабления, повреждения (код)	Подлежит рубке, %	Назначенные мероприятия	
								состав	попoдa	возрaст, лет	средняя высота, м	средний диаметр, см	тип леса	полнoтa	бoнитeт	запас, куб. м/га	Число деревьев на пробe, шт.	бeз признаков ослаблeния	ослаблeнные	сильно ослаблeнные	усыхающие	свежий сухостой	старый сухостой	свежий ветрoвал	старый ветрoвал	свежий бурeлом	старый бурeлом	аварийные деревья							
1	2	3	4	5	6	7	8	9	10	11	12	13	14	15	16	17	18	19	20	21	22	23	24	25	26	27	28	29	30	31	32	33	34		
41	27	4,9	Итого:	4,9				Д	111*	15*	26*	Дузм	0,37*	5	120*	107	10,9	43,4	16,9	0	0	21,2	0	7,6	0	0	0	315	139	60,3	867,821	28,8	512	4,9	

Показатели, не соответствующие таксационному описанию отмечаются «*».

Примечание:

- Категория защитных лесов:
142 - леса, имеющие научное или историческое значение
Причина ослабления, повреждения:
867 - устойчивый низовой пожар 4-10 летней давности средней интенсивности.
821 - воздействие стланных ветров прошлых лет, повлекшие наклон более 10 градусов, изгиб или вывал деревьев
Признаки повреждения деревьев:
315 - ожог корневой шейки прошлых лет
139 - вывал деревьев под действием шквалистых и ураганных ветров
Назначенные мероприятия (вид):
512 - ВСП - выборочная санитарная рубка.

Исполнитель работ по проведению лесопатологического обследования:
Мастер ГАУ "Красноармейский лесхоз" Ф.И.О. Мордовин О.В. Подпись 
Дата составления документа 20.09, 2019г. Телефон: 8 (84550) 2-13-49

Ведомость перечета деревьев, назначенных в рубку

ВРЕМЕННАЯ ПРОБНАЯ ПЛОЩАДЬ № 1
(Сплошной перечень)

Субъект Российской Федерации Саратовская область

Лесничество(лесопарк) Красноармейское Квартал 41 Выдел 27

Площадь 4,9га,

Номер очага вредных организмов _____ Размер пробной площади 0,44 га

Таксационная характеристика:

Тип леса Дузм Состав 10Днн Возраст 111 Бонитет 5

Полнота 0,37 Запас сырораствующей (сухостойной) куб.м/га 85,9(34,7) м³

Возобновление Порослевое

Время и причина ослабления лесного насаждения Устойчивый низовой пожар 4-10 летней давности средней интенсивности (867), воздействие стланных ветров прошлых лет, повлекшие наклон более 10 градусов, изгиб или вывал деревьев (821)

Тип очага вредных организмов: эпизодический, хронический (подчеркнуть)

Фаза развития очага вредных организмов: начальная, нарастания численности, собственно вспышка, кризис (подчеркнуть)

Состояние лесного насаждения, намечаемые мероприятия: Перечет деревьев на лесотаксационном выделе проводился ленточным способом. Было заложено 3 ленты: 1) длиной 120м. и шириной 10м. площадь 0,12га. 2) длиной 150м. и шириной 10м. площадь 0,15га. 3) длиной 170м. и шириной 10м. площадь 0,17га. Насаждение сильно-ослабленное, СКС 2,9. Намечаемые мероприятия выборочная санитарная рубка (512)

Исполнитель работ по проведению лесопатологического обследования:

Мастер ГАУ «Красноармейский лесхоз» ФИО Мордовин О.В. Подпись _____

«20» 09 2019г. Телефон 8(84550)2-13-49

ВЕДОМОСТЬ ПЕРЕЧЕТА ДЕРЕВЬЕВ

Общая по 3 лентам, площадью 0,44 га.

Порода: Дуб

Ступени толщины см.	Количество деревьев по категориям состояния, шт.																Всего деревьев по ступеням толщины	
	I	II	III	IV		V		VI			ветровал, бурелом			аварийные деревья			шт.	в т.ч. подлежат рубке, %
				НЗ	З	НЗ	З	НЗ	З	О	НЗ	З	О	НЗ	З	О		
1	2	3	4	5	6	7	8	9	10	11	12	13	14	15	16	17	18	19
8																		
12		2						5			5						12	83
16								6			6						12	100
20		5						5			2						12	58
24	2	4						3			2						11	45
28	3	6	2					10			2						23	52
32	1	5	4					2									12	16,7
36	2	8	2					2			1						15	20
40	1	6	3														10	-
44																		
48																		
Итого,шт	9	36	11					33			18						107	47,7
Итого,м³	5,81	23,03	8,97					11,25			4,02						53,08	28,8
Итого, % от м³ по породе	10,9	43,4	16,9					21,2			7,6						100	28,8

СКС породы 2,9

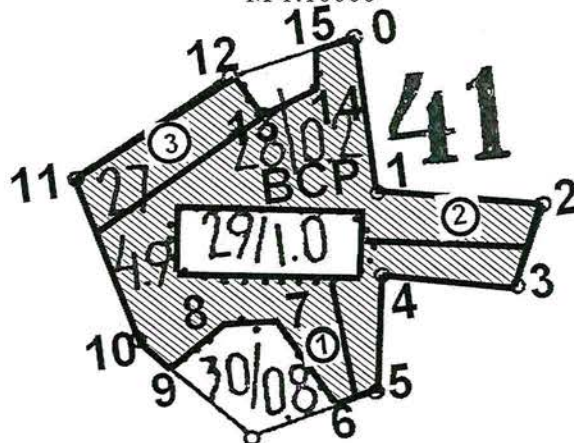
Примечание: НЗ - незаселенное, З - заселенное, О - отработанное вредителями.

Абрис участка

Красноармейского лесничества, Нижнебанновского участкового лесничества, квартал 41, выдел 27,

Площадь 4,9 га.

М 1:10000



Условные обозначения:



- участок, отведенный в рубку

----- - граница выдела



- Номера лент, ленточного перечета

ВСП - Выборочная санитарная рубка

№ выдела	Ленты (круговой площадки) перечёта				
	№ ленты (площадки)	длина, м	ширина, м	радиус, м	площадь, га

Номера точек	Координаты	Румбы линий	Длина, м
0-1	50°39'35.46" 45°32'47.62"	ЮВ-10°	143
1-2	50°39'31.01" 45°32'48.98"	ЮВ-86°	155
2-3	50°39'30.68" 45°32'56.59"	ЮЗ-15°	76
3-4	50°39'28.26" 45°32'55.42"	СЗ-88°	100
4-5	50°39'28.41" 45°32'50.39"	ЮЗ-1°	106
5-6	50°39'25.28" 45°32'50.29"	ЮЗ-69°	63
6-7	50°39'24.52" 45°32'47.41"	СЗ-41°	100
7-8	50°39'26.90" 45°32'44.20"	ЮЗ-90°	49
8-9	50°39'26.92" 45°32'41.92"	ЮЗ-48°	66
9-10	50°39'25.52" 45°32'39.41"	СЗ-50°	39
10-11	50°39'26.33" 45°32'37.91"	СЗ-23°	142
11-12	50°39'30.53" 45°32'35.04"	СВ-59°	175
12-13	50°39'33.39" 45°32'42.65"	ЮВ-56°	22
13-14	50°39'33.0" 45°32'43.57"	СВ-55°	49
14-15	50°39'33.94" 45°32'45.61"	СВ-5°	38
15-0	50°39'35.17" 45°32'45.78"	СВ-75°	37

Исполнитель работ по проведению лесопатологического обследования:

Мастер ГАУ «Красноармейский лесхоз» ФИО Мордовин О.В. Подпись 

Дата составления документа «20» 09 2019г. Телефон 8(84550)2-13-49

ВЫПИСКА ИЗ ГОСУДАРСТВЕННОГО ЛЕСНОГО РЕЕСТРА

на «30» сентября 2019г.

Орган государственной власти, осуществляющий ведение государственного лесного реестра на территории Саратовской области: **министерство природных ресурсов и экологии Саратовской области в лице первого заместителя министра - начальника управления лесного хозяйства Попова В.Г.**

Правообладатель земель лесного фонда на территории Саратовской области: **министерство природных ресурсов и экологии Саратовской области** (согласно п. 11 Положения о министерстве природных ресурсов и экологии Саратовской области, утвержденного постановлением Правительства Саратовской области от 08 октября 2013 г. № 537-П «Вопросы министерства природных ресурсов и экологии Саратовской области» и п.п. 2 п.1 ст. 83 Лесного кодекса РФ)

Заявитель: Министерство природных ресурсов и экологии Саратовской области (во исполнении пункта 1.7 протокола совещания Департамента лесного хозяйства по Приволжскому федеральному округу, ФБУ «Рослесозащита» №01-05/3678 от 27.12.2016)

Информация по запрашиваемому лесному участку:

Собственность: Российской Федерации

Категория земель: земли лесного фонда

ХАРАКТЕРИСТИКА ЛЕСНОГО УЧАСТКА

Адрес (местоположение) лесного участка: Красноармейский район

Лесничество	Красноармейское
Участковое лесничество	Нижнебанновское
Общая площадь, га	4,9
Категория лесов	Защитные
Категория защитности лесов	ценные леса: леса, имеющие научное или историко-культурное значение
Возможный вид использования	Заготовка древесины

Таксационная характеристика лесного участка:

№ квартала	№ выдела	Площадь, га	Состав	Возраст	Высота	Диаметр	Бонитет	Тип леса	ТУМ	Полнота	Запас, м3/га
по материалам лесоустройства 1994 г.											
41	27	4,9	10Днн+Б	85	14	24	5	Дузм	С1	0,6	110
по акту натурного обследования 2019 г.											
41	27	4,9	10Днн	111	15	26	5	Дузм	С1	0,37	85,9
Итого		4,9									

Наименование, местонахождение юридического лица /ФИО физического лица/ - **лесопользователя (арендатора) /договор аренды лесного участка отсутствуют.**

(договор аренды лесного участка, постоянное (бессрочное) пользование лесным участком, договор безвозмездного срочного пользования лесным участком, реквизиты договора, срок пользования)

Особые отметки: сухостой 34,7 м3/га. Территория памятника природы «Нижне-Банновский».

Приложение к акту лесопатологического обследования № 010/13.

Первый заместитель министра-
начальник управления лесного
хозяйства

Попов В.Г.

ФИО

Дата

30.09.2019 Подпись

МП



Карта-схема расположения и границы лесного участка

Саратовская область

(субъект Российской Федерации, муниципальное образование)

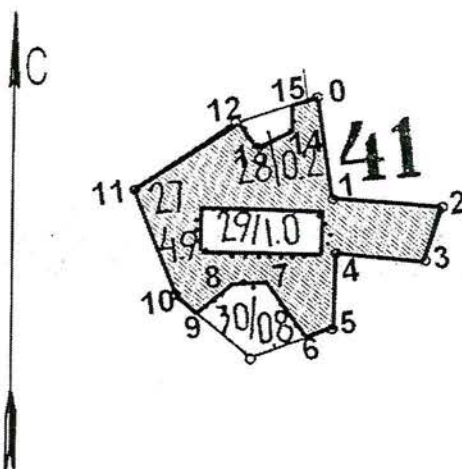
Лесничество (лесопарк) **Красноармейское**

(название)

Участковое лесничество **Нижнебанновское**, квартал 41

(название)

Собственность - Российской Федерации;



Данные инструментальной
съемки границ участка

Масштаб: 1:10000

Площадь участка – 4,9га.

Номера точек	Румбы	Длина(м)
0-1	ЮВ-10°	143
1-2	ЮВ-86°	155
2-3	ЮЗ-15°	76
3-4	СЗ-88°	100
4-5	ЮЗ-1°	106
5-6	ЮЗ-69°	63
6-7	СЗ-41°	100
7-8	ЮЗ-90°	49
8-9	ЮЗ-48°	66
9-10	СЗ-50°	39
10-11	СЗ-23°	142
11-12	СВ-59°	175
12-13	ЮВ-56°	22

13-14	CB-55°	49
14-15	CB-5°	38
15-0	CB-75°	37

Первый заместитель министра-
начальник управления лесного
хозяйства

Попов В.Г.

ФИО

30, 09, 2019

Дата

Подпись

